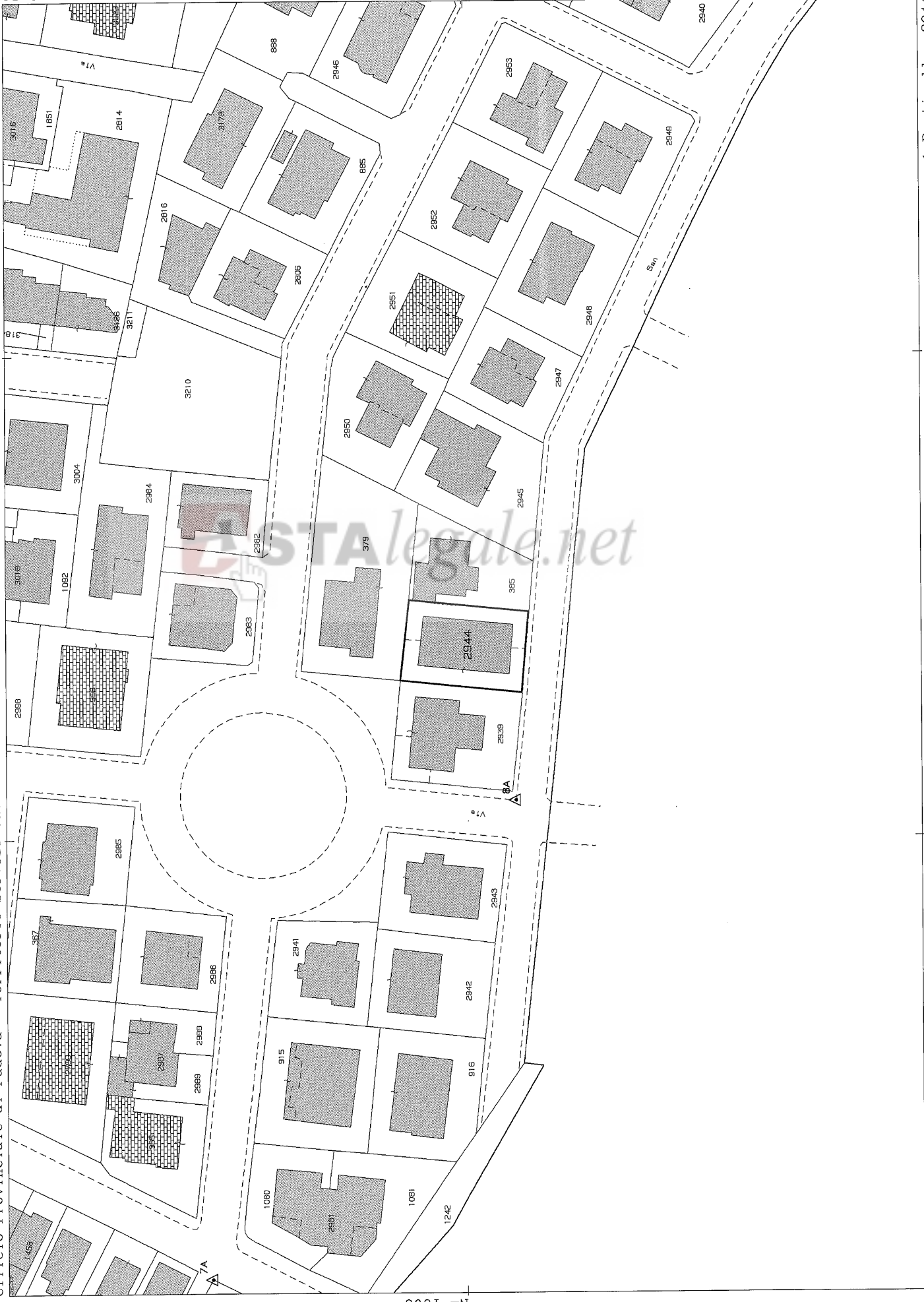


Ufficio Provinciale di Padova - Territorio Servizi Catastali - Direttore DOTT. ENRICO SILVESTRI AD INTERIM

Vis. tel. (0.90 euro)



N=1000

Comune: SELVAZZANO DENTRO
 Foglio: 22 A11: A
 Scala originale: 1:1000
 Dimensione cornice: 267.000 x 189.000 metri
 27-ott-2015 12:50
 Prof. n. T176250/2015

E=1300

1 Particella: 2944

Catasto dei Fabbricati - Situazione al 27/10/2015 - Comune di SELVAZZANO DENTRO (1595) - < Foglio: 22 - Particella: 2944 - Elaborato planimetrico >

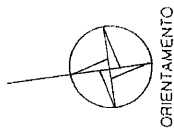
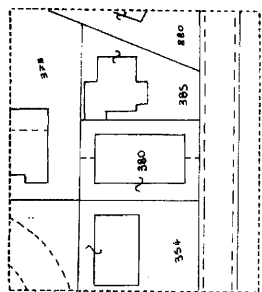
DIMOSTRAZIONE DELLA SUDDIVISIONE IN SUBALTERNI Scala 1:500

) CATASTO O URBANO	UFFICIO TECNICO ERARIALE di PADOVA COMUNE DI SELVAZZANO D.
	PARTITA 1-420

NCIA TIPO MAPPALE

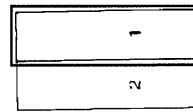
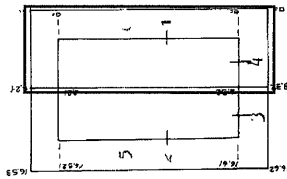
del _____

C.T.	N.C.E.U.	
	Set.	Alt. Map.
3000	U 22	544



MCO SUBALTERNI

- ABITAZIONE AL P.T. e P.I.
- ABITAZIONE AL P.T. e P.I.
- GARAGE AL P.T.
- GARAGE AL P.T.
- B.C.N.C. (cortile) AI SUB 2 e 3
- B.C.N.C. (cortile) AI SUB 1 e 4



UFFICIO TECNICO ERARIALE PADOVA	IL PROFESSIONISTA (timbro e firma)
C.C. 001 31049/02 PROF. N.	- PADOVA -

Ultima planimetria in atti

MODULARIO
F. rig. rend. 497



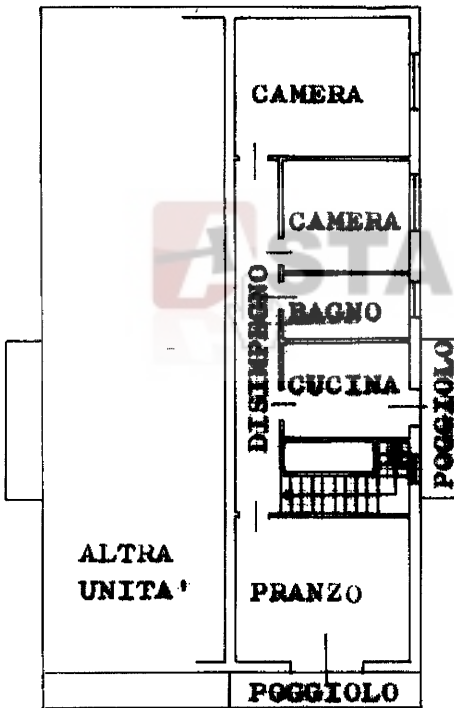
MINISTERO DELLE FINANZE
DIPARTIMENTO DEL TERRITORIO
CATASTO EDILIZIO URBANO (RDL 13-4-1939, n. 652)

MOD. BN (CEU)

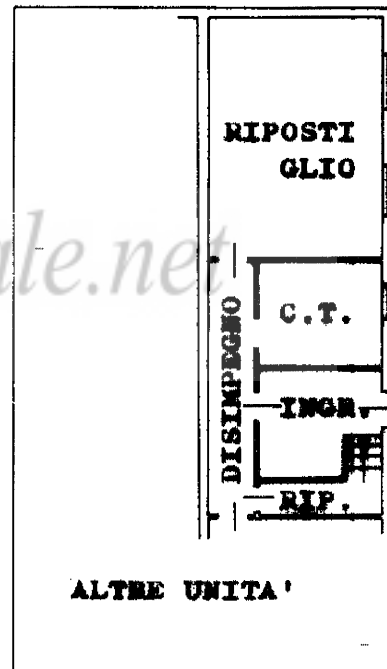
LIRE
500

Planimetria di u.r.u. in Comune di **SELVAZZANO D.** via **S. LUIGI** civ. **5/a**

N.C.T.			N.C.E.U.				
FG	ALL	MAPP	SEZ	FG	ALL	MAPP	SUB
22		380	-	22	-	544	1




PIANTA PIANO PRIMO H. 2,90



PIANTA PIANO TERRA H. 2,35

10 metri




SCALA DI 1: 200

Catasto Edilizio Urbano - Situazione al 27/10/2015 - Comune di SELVAZZANO DENTRO (1595) - Foglio: 22 - Particella: 2944 - Subalterno: 1 >
VIA SAN LUIGI n. 5/A piano: 1-1;

Dichiarazione di N.C.
 Ultima planimetria in atti
 Identificativi catastali

Compilata dal **GEOMETRA**
QUAGLIO SANDRO
 (Titolo, cognome e nome)
 Iscritto all'albo dei **GEOM.**
 della provincia di **PADOVA** 2631
 data **Luglio 1996** Firma **Samuele Quaglio**



Data presentazione: 05/09/1996 - Data: 27/10/2015 - n. T207751 - Richiedente: DNDNDR68P19G224E
 Totale schede: 1 - Formato di acquisizione: A4(210x297) - Formato stampa richiesto: A4(210x297)

MODULARIO
F. rig. rend. 497




MINISTERO DELLE FINANZE
DIPARTIMENTO DEL TERRITORIO
CATASTO EDILIZIO URBANO (RDL 13-4-1939, n. 652)

LIRE
500

Planimetria di u.r.u. in Comune di **SELVAZZANO D.** via **S. LUIGI** civ. **5/a**

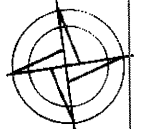
N.C.T.			N.C.E.U.				
DE	ALL.	MAPP.	SEN.	DE	ALL.	MAPP.	TRAB.
22		380	-	22	-	344	4



PIANTA PIANO TERRA H. 2,35

10 metri

ORIENTAMENTO



SCALA DI 1:200

Catasto dei Fabbricati - Situazione al 27/10/2015 - Comune di SELVAZZANO DENTRO (1595) - < Foglio: 22 - Particella: 2944 - Subalterno: 4 >
VIA SAN LUIGI n. 5/A piano: 1,

Dichiarazione di N.C.
 Ultima planimetria in atti
 Identificativi catastali
 Data presentazione: 05/09/1996 - Data: 27/10/2015 - n. T207752 - Richiedente: DNDNDR68P19G224E
 Totale schede: 1 - Formato di acquisizione: A4(210x297) - Formato stampa richiesto: A4(210x297)

Compilata dal **GEOMETRA**
 (Titolo, cognome e nome)
QUAGLIO SANDRO
 della provincia di **PADOVA**
 data **Luglio 1996** Firma *Sandro Quaglio*

RISERVATO ALL'UFFICIO
UFFICIO TECNICO CATASTALE
 05/09/1996 08:00:00
 PADOVA