



MINISTERO DELLE FINANZE  
DIREZIONE GENERALE DEL CATASTO E DEI SERVIZI TECNICI ERARIALI

Mod. B (Nuovo Catasto Edilizio Urbano)

# 40 QA NUOVO CATASTO EDILIZIO URBANO

(R. DECRETO-LEGGE 15 APRILE 1959, N. 652)

Planimetria dell'immobile situato nel Comune di MONSELICE Via COLOMBO

D. [REDACTED] N. 18 TRIESTE IL 6.7.22

Allegata alla dichiarazione presentata all'Ufficio Tecnico Erariale di PADOVA Scheda N.°

N.C.T.			N.C.E.U.				
Fg.	ΔU.	Mapp.	Sez.	Fg.	ΔU.	Mapp.	Sub.
24	-	383	B	18	-	349	1



PLANIMETRIA RELATIVA A U.I. NON PIU' ESISTENTE A SEGUITO DELLA DEMOLIZIONE DEL FABBRICATO



PIANTA RT. H. 400

ORIENTAMENTO




SCALA DI 1: 200

SPAZIO RISERVATO PER LE ANNOTAZIONI D'UFFICIO

DATA 16 SET 1985 - V7985  
 PROT. N.° B/18/349/1  
 CAT. -

Compilata dal CEOM  
(Titolo, nome e cognome del tecnico)  
BERNARDO PERTILE  
 Iscritto all'Albo dei GEOMETRI  
 della Provincia di PADOVA  
 DATA 4.9.85  
 Firma:



Catasto dei Fabbricati - Situazione al 14/04/2018 - Comune di MONSELICE (F382) - < Foglio: 24 - Particella: 1360 - Subalterno: 1 >  
VIA CRISTOFORO COLOMBO piano: T;

Ultima planimetria in atti



MINISTERO DELLE FINANZE

Mod. B (Nuovo Catasto Edilizio Urbano)

42

DIREZIONE GENERALE DEL CATASTO E DEI SERVIZI TECNICI ERARIALI

# NUOVO CATASTO EDILIZIO URBANO

(R. DECRETI LEGGE 12 APRILE 1976, N. 652)

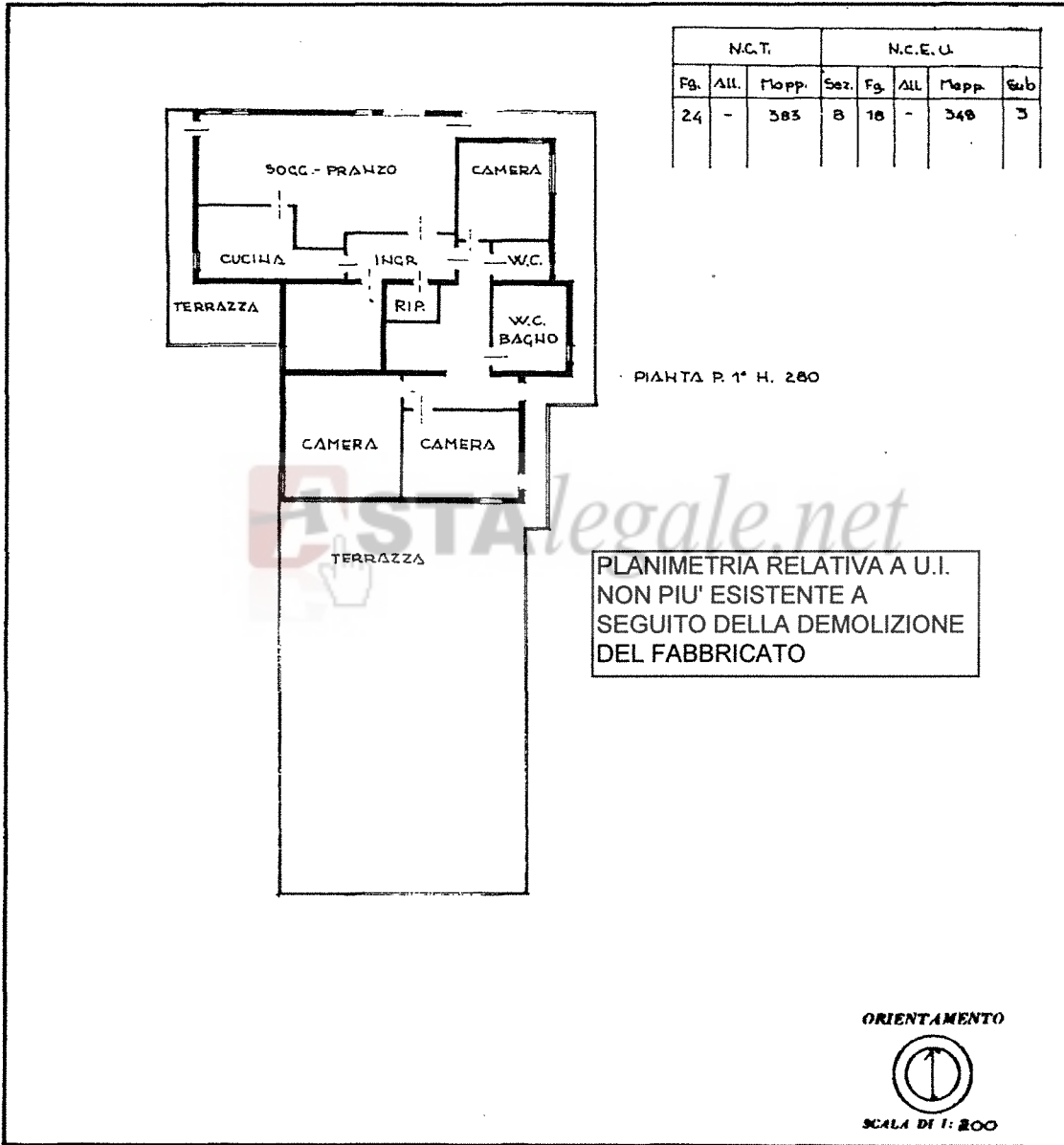
Planimetria dell'immobile situato nel Comune di MONSELICE

Via COLOMBO

Ditta [REDACTED]

Allegata alla dichiarazione presentata all'Ufficio Tecnico Erariale di PADOVA

Scheda N.°



SPAZIO RISERVATO PER LE ANNOTAZIONI D'UFFICIO

DATA 16-SET 1985 - V 7385

PROT. N° B/18/349/3

CAT. A

Compilata dal GEOM. [REDACTED]  
(Firma, nome e cognome del tecnico)

BERNARDO PERTILE

Iscritto all'Albo dei GEOMETRI

della Provincia di PADOVA

DATA 4.9.85

Firma: [Signature]

Ultima planimetria in atti

Catasto dei Fabbricati - Situazione al 14/04/2018 - Comune di MONSELICE (F382) - < Foglio: 24 - Particella: 1360 - Subalterno: 3 >  
VIA CRISTOFORO COLOMBO piano: 1;



MINISTERO DELLE FINANZE  
DIREZIONE GENERALE DEL CATASTO E DEI SERVIZI TECNICI ERARIALI  
**42 NUOVO CATASTO EDILIZIO URBANO**  
(R. DECRETO-LEGGE 11 APRILE 1976, N. 652)

Mod. B (Nuovo Catasto Edilizio Urbano)

Planimetria dell'immobile situato nel Comune di MONSELICE Via COLOMBO

Ditta [REDACTED]

Allegata alla dichiarazione presentata all'Ufficio Tecnico Erariale di PADOVA Scheda N.°

N.C.T.			N.C.E.U.				
Fg	Alt.	Mapp.	Sez.	Fg	Alt.	Mapp.	Sub
24	-	383	B	18	-	349 c	4



PLANIMETRIA RELATIVA A U.I.  
NON PIU' ESISTENTE A  
SEGUITO DELLA DEMOLIZIONE  
DEL FABBRICATO

ASTAlegale.net

PIANTA RT. H. 400

ORIENTAMENTO




SCALA DI 1: 200

SPAZIO RISERVATO PER LE ANNOTAZIONI D'UFFICIO

DATA 16 SET 1985 - V7985  
PROT. N.° B/18/349/4  
CAT. -



Compilata dal GEOM.  
(Titolo, nome e cognome del tecnico)  
BERNARDO PERTILE  
Iscritto all'Albo dei GEOMETRI  
della Provincia di PADOVA  
DATA 4.9.85  
Firma: [Signature]



Ultima planimetria in atti

Catasto dei Fabbricati - Situazione al 14/04/2018 - Comune di MONSELICE (F382) - < Foglio: 24 - Particella: 1360 - Subalterno: 4 >  
VIA CRISTOFORO COLOMBO piano: T;



MINISTERO DELLE FINANZE

Mod. B (Nuovo Catasto Edilizio Urbano)

**43 NUOVO CATASTO EDILIZIO URBANO**

(R. DECRETO-LEGGE 11 APRILE 1979, N. 412)

Planimetria dell'immobile situato nel Comune di MONSELICE

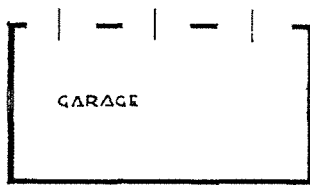
Via COLOMBO

Ditta [REDACTED]

Allegata alla dichiarazione presentata all'Ufficio Tecnico Erariale di PADOVA

Scheda N.°

N.C.T.			N.C.E.U.				
Fg.	All.	Mapp.	Sez.	Fg.	All.	Mapp.	Sub
24	-	383	B	18	-	349	5



GARAGE

PIANTA P.T. H. MEDIA 3.50

PLANIMETRIA RELATIVA A U.I.  
NON PIU' ESISTENTE A  
SEGUITO DELLA DEMOLIZIONE  
DEL FABBRICATO



ORIENTAMENTO



SCALA DI 1: 200

SPAZIO RISERVATO PER LE ANNOTAZIONI D'UFFICIO

DATA 16 SET 1985 - P7985  
 PROT. N.° B/18/349/5  
 CAT. -

Compilata dal GEOM.  
(Titolo, nome e cognome del tecnico)

BERNARDO PERTILE  
 iscritto all'Albo dei GEOMETRI

della Provincia di PADOVA

DATA 4.9.85

Firma: [Firma]



Ultima planimetria in atti

Data presentazione: 16/09/1985 - Data: 14/04/2018 - n. T59381 - Richiedente: [REDACTED]

Totale schede: 1 - Formato di acquisizione: A3(297x420) - Formato stampa richiesto: A4(210x297)


Catasto dei Fabbricati - Situazione al 14/04/2018 - Comune di MONSELICE (F382) - < Foglio: 24 - Particella: 1360 - Subalterno: 5 >  
 VIA CRISTOFORO COLOMBO piano: T;

**Agenzia del Territorio  
CATASTO FABBRICATI  
Ufficio Provinciale di  
Padova**

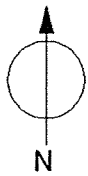
Dichiarazione protocollo n. PD0237161 del 23/09/2005	
Planimetria di u.i.u. in Comune di Monselice	
Via Colombo	civ.
Identificativi Catastali:	Compilata da: Drago Massimo
Sezione: B	Iscritto all'albo: Ingegneri
Foglio: 18	Prov. Padova
Particella: 349	N. 1837
Subalterno: 9	

Scheda n. 1      Scala 1:200

PLANIMETRIA RELATIVA A U.I. NON  
PIU' ESISTENTE A SEGUITO DELLA  
DEMOLIZIONE DEL FABBRICATO



PIANTA PIANO TERRA



Catasto dei Fabbricati - Situazione al 14/04/2018 - Comune di MONSELICE (F382) - < Foglio: 24 - Particella: 1360 - Subalterno: 9 >  
VIA CRISTOFORO COLOMBO piano: T;

Ultima planimetria in atti