

MODULARIO
n. reg. mod. 487

146  **MINISTERO DELLE FINANZE**
DIREZIONE GENERALE DEL CATASTO E DEI SERVIZI TECNICI ERARIALI
NUOVO CATASTO EDILIZIO URBANO

MOD B (Nuovo Catasto Edilizio Urbano)

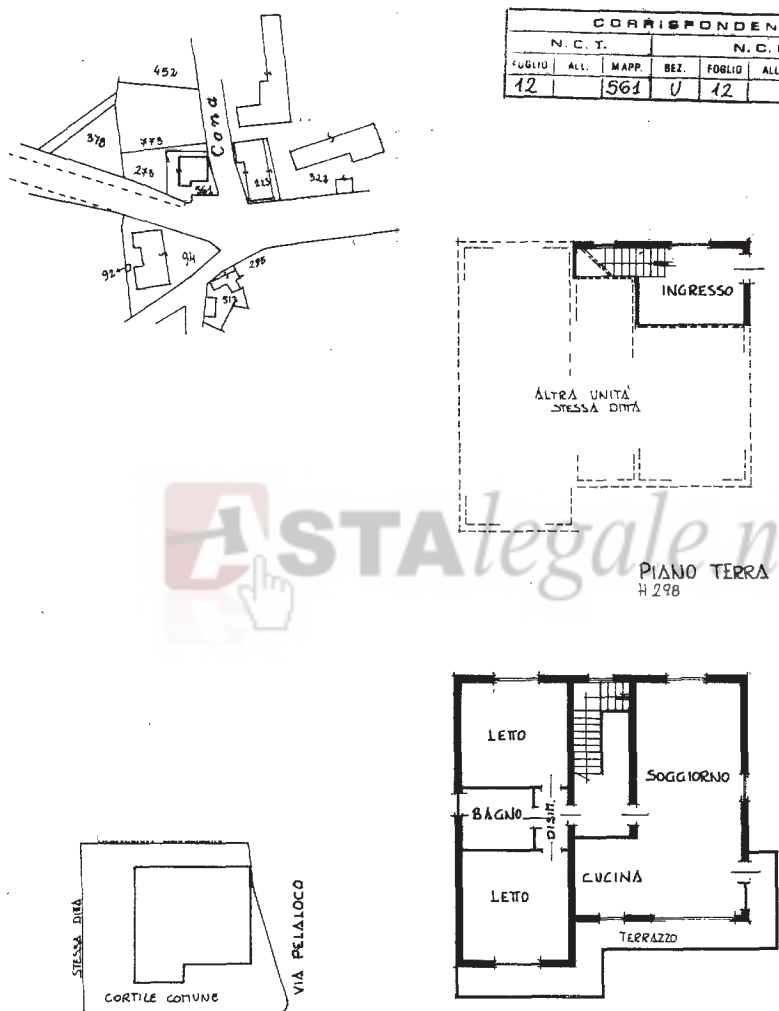
Lire
100

(R. DECRETO-LEGGE 13 APRILE 1989, N. 652)

Planimetria dell'immobile situato nel Comune di AGNA Via CONA 2

Ditta

Allegata alla dichiarazione presentata all'Ufficio Tecnico Erariale di PADOVA



CORRISPONDENZA							
N. C. T.				N. C. E. U.			
FUGLIO	ALL.	MAPP.	BEZ.	FUOLIO	ALL.	MAPP.	SUB.
12		561	U	12		452	3

PIANO TERRA
H 298

PIANO PRIMO
H 300

ORIENTAMENTO

SCALA DI 1:200

SCALA 1:500


 **ASTALEGALE.NET**

10 metri

SPAZIO RISERVATO PER LE ANNOTAZIONI D'UFFICIO

DATA PROT. N° 24 OTT 985-11349

F 12
M 452
S 3
"A"




Compilata dal GEOMETRA
(Titolo, nome e cognome del tecnico)
ROBERTO CELON

Iscritto all'Albo dei GEOMETRI
della Provincia di PADOVA

DATA 18-10-85

Firma: Roberto Celon



Catasto dei Fabbricati - Situazione al 12/12/2013 - Comune di AGNA (A075) - < Foglio: 12 - Particella: 1378 - Subalterno: 3 >
VIA CONA n. 2 piano: T-I;

Ultima planimetria in atti