

Agenzia del Territorio
CATASTO FABBRICATI
Ufficio Provinciale di
Padova

ELABORATO PLANIMETRICO

Compilato da:
Bellinato Simone
Iscritto all'albo:
Geometri
Prov. Padova N. 3695

Comune di Santa Giustina In Colle

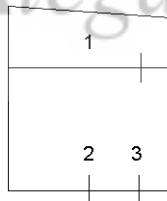
Protocollo n. PD0259580 del 29/11/2006

Sezione: Foglio: 11 Particella: 234


Tipo Mappale n. del

Dimostrazione grafica dei subalterni

Scala 1 : 500



PIANO TERRA



PIANO PRIMO

Catasto dei Fabbricati - Situazione al 09/02/2018 - Comune di SANTA GIUSTINA IN COLLE (1207) - < Foglio: 11 - Particella: 234 - Elaborato planimetrico >

Ultima planimetria in atti

Data: 09/02/2018 - n. T152355 - Richiedente: Telematico

Totale schede: 1 - Formato di acquisizione: A4(210x297) - Formato stampa richiesto: A4(210x297) - Fattore di scala non utilizzabile

**Agenzia del Territorio
CATASTO FABBRICATI
Ufficio Provinciale di
Padova**

Dichiarazione protocollo n. PD0259580 del 29/11/2006

Planimetria di u.i.u. in Comune di Santa Giustina In Colle

Via Roara

civ. 49

Identificativi Catastali:

Sezione:
Foglio: 11
Particella: 234
Subalterno: 2

Compilata da:

Bellinato Simone

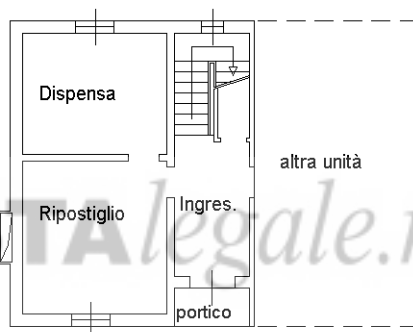
Iscritto all'albo:
Geometri

Prov. Padova

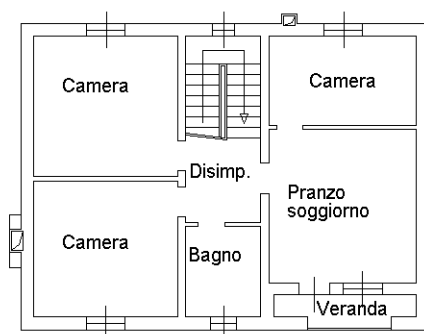
N. 3695

Scheda n. 1

Scala 1:200



PIANO TERRA h.2.55



PIANO PRIMO h.2.80

Ultima planimetria in atti

Data: 09/02/2018 - n. T165136 - Richiedente: MSRLRA76S52G224A

Totale schede: 1 - Formato di acquisizione: A4(210x297) - Formato stampa richiesto: A4(210x297)

Catasto dei Fabbricati - Situazione al 09/02/2018 - Comune di SANTA GIUSTINA IN COLLE (I207) - < Foglio: 11 - Particella: 234 - Subalterno: 2 >
VIA ROARA n. 49 piano: T-1;

**Agenzia del Territorio
CATASTO FABBRICATI
Ufficio Provinciale di
Padova**

Dichiarazione protocollo n. PD0259580 del 29/11/2006

Planimetria di u.i.u. in Comune di Santa Giustina In Colle

Via Roara

civ. 49

Identificativi Catastali:

Sezione:
Foglio: 11
Particella: 234
Subalterno: 3

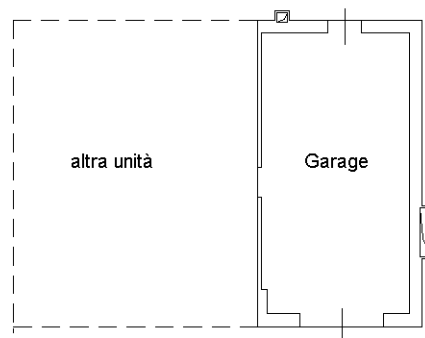
Compilata da:
Bellinato Simone
Iscritto all'albo:
Geometri

Prov. Padova

N. 3695

Scheda n. 1

Scala 1:200



PIANO TERRA h.2.55

Catasto dei Fabbricati - Situazione al 09/02/2018 - Comune di SANTA GIUSTINA IN COLLE (1207) - < Foglio: 11 - Particella: 234 - Subalterno: 3 >
VIA ROARA n. 49 piano: T;

Ultima planimetria in atti

Data: 09/02/2018 - n. T165139 - Richiedente: MSRLRA76S52G224A

Totale schede: 1 - Formato di acquisizione: A4(210x297) - Formato stampa richiesto: A4(210x297)