

MODULARIO
F. rig. tend. 487



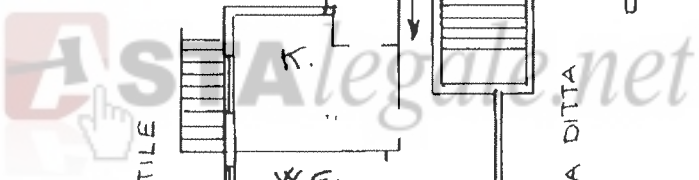
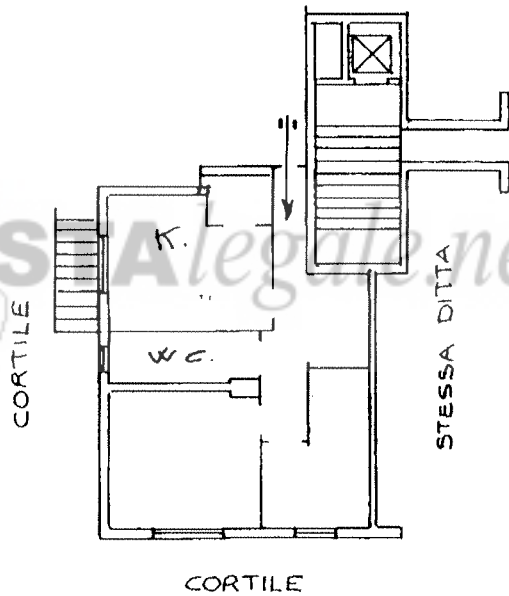
MINISTERO DELLE FINANZE

DIREZIONE GENERALE DEL CATASTO E DEI SS.TT.EE.

CATASTO EDILIZIO URBANO (RDL 13-4-1939, n. 652)

Planimetria di u.i.u. in Comune di SOLARO via V. GIORNATE civ. 1

PIANO RIALZATO
H. 2.75



ORIENTAMENTO



SCALA DI [REDACTED]


Catasto del Fabbricato - Subdivisione al 02/07/2018 - Comune di SOLARO (1786) - < Foglio: 22 - Particella: 103 - Subalterno: 706 >
VIA CINQUE GIORNATE n. 1

Dichiarazione di N.C.
Denuncia di variazione

Compilata dal [REDACTED]
(Titolo, cognome e nome)

Iscritto all'albo de [REDACTED] GEOMETRI

della provincia di MILANO



RISERVATO ALL'UFFICIO

Ultima planimetria in atti
Data presentazione: 15/09/1999 - Data: 02/07/2018 - n. T357695 - Richiedente: [REDACTED]
Totale schede: 1 - Formato di acquisizione: A4 (210x297) - Formato stampa richiesto: A4 (210x297)