

**Agenzia delle Entrate**  
**CATASTO FABBRICATI**  
Ufficio Provinciale di  
Padova

Dichiarazione protocollo n. PD0197490 del 15/10/2015

Planimetria di u.i.u. in Comune di Carmignano Di Brenta

Via 1 Maggio

civ.

Identificativi Catastali:

Sezione:  
Foglio: 14  
Particella: 1050  
Subalterno: 3

Compilata da:  
Salmaso Sabrina

Iscritto all'albo:  
Geometri

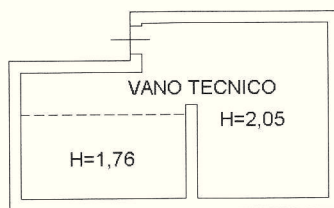
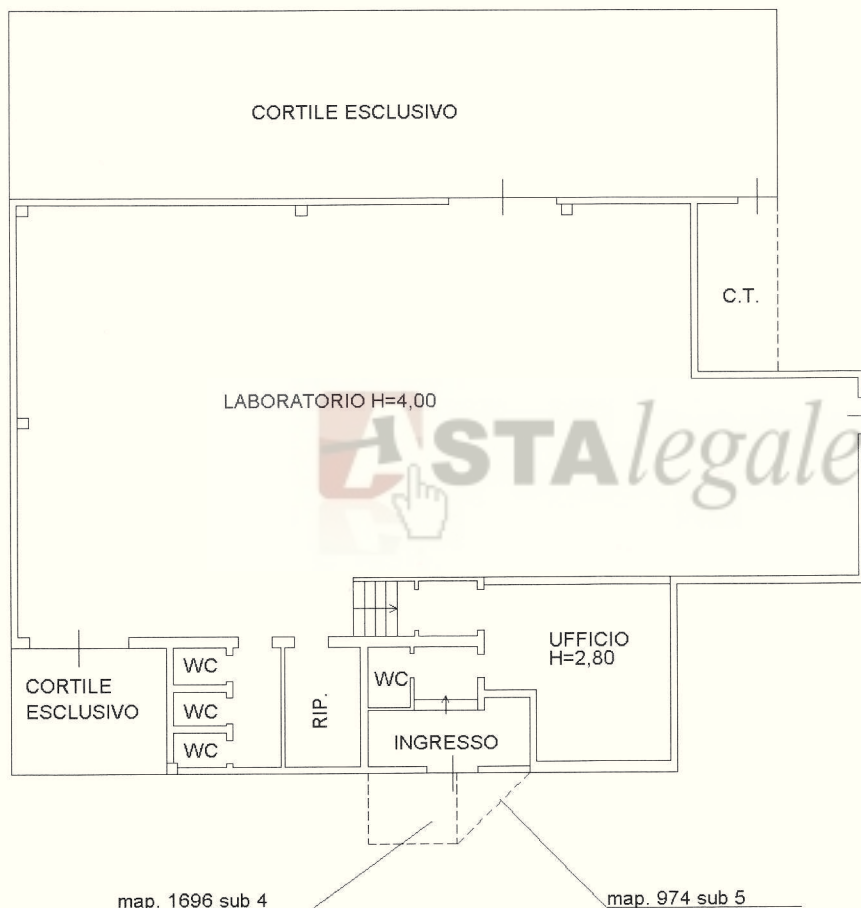
Prov. Padova

N. 3602

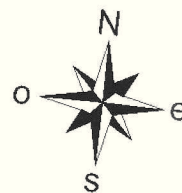
Scheda n. 1      Scala 1:200

PIANO TERRA Hm=3,80

Catasto dei Fabbricati - Situazione al 18/03/2016 - Comune di CARMIGNANO DI BRENTA (B795) - < Foglio: 14 Particella: 1050 - Subalterno 3 >  
VIA PRIMO MAGGIO piano: S1-I;



PIANO 1° S.



Ultima Planimetria in atti

**Agenzia del Territorio  
CATASTO FABBRICATI  
Ufficio Provinciale di  
Padova**

Dichiarazione protocollo n. PD0084759 del 26/03/2010

Planimetria di u.i.u. in Comune di Carmignano Di Brenta

Via Provinciale

civ. 33

Identificativi Catastali:

Sezione:

Foglio: 14

Particella: 1696

Subalterno: 4

Compilata da:  
Vettore Pierpaolo

Iscritto all'albo:  
Geometri

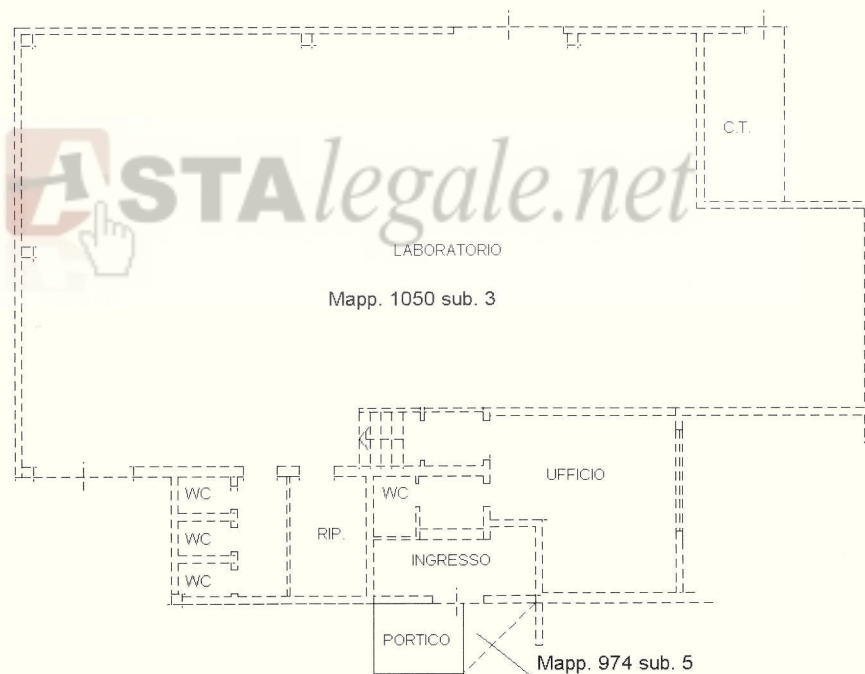
Prov. Padova

N. 3635

Scheda n. 1

Scala 1:200

Catasto dei Fabbricati - Situazione al 18/03/2016 - Comune di CARMIGNANO DI BRENTA (B795) - < Foglio: 14 Particella: 1696 - Subalterno 4 >  
VIA PROVINCIALE n. 33 piano: T;



PIANO TERRA  
H=280



Ultima Planimetria in atti