

20442  
MODULARIO  
F ng rend 487



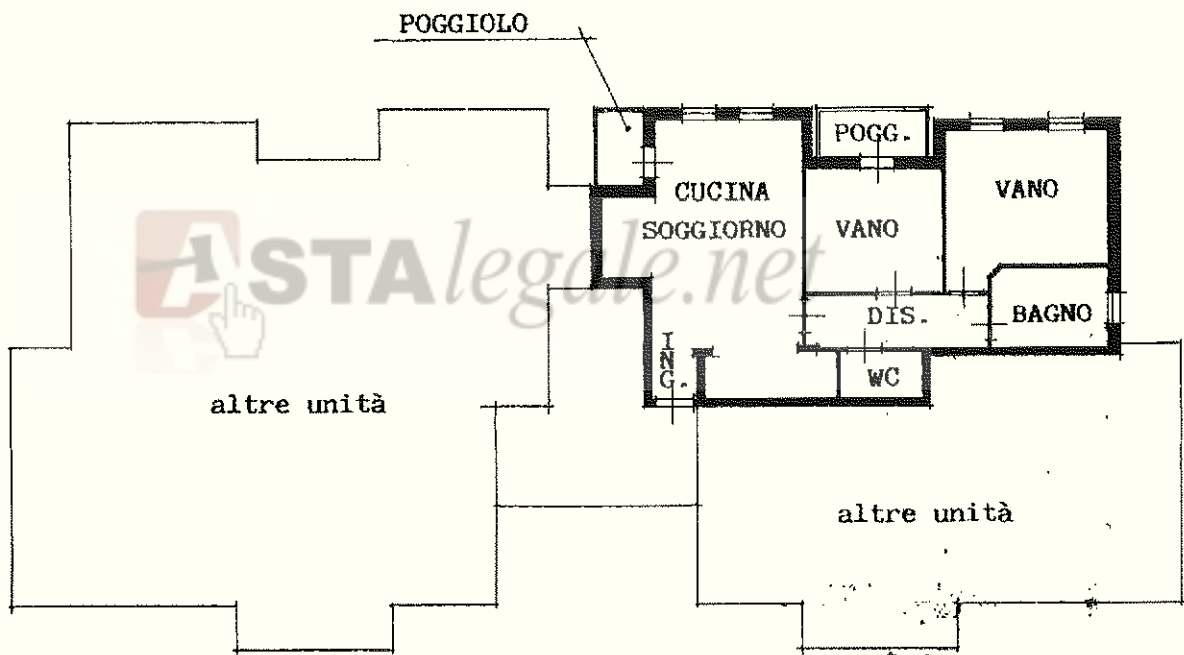
MINISTERO DELLE FINANZE  
DIPARTIMENTO DEL TERRITORIO  
**CATASTO EDILIZIO URBANO** (RDL 13-4-1939, n. 652)

LIRE  
500

122

Planimetria di u.i.u. in Comune di PONTELONGO via STRADA DI LOTTIZZAZIONE civ. ....

CORRISPONDENZA							
N.C.T.			N.C.E.U.				
fg	all	mapp	sez	fg	all	mapp	sub
2		913		2		913	25




PIANO PRIMO H=2.70

270

ORIENTAMENTO

29 01 96 00 068



SCALA DI 1:20

Ultima Dichiarazione di N.C.


Compilata da **I' ARCHITETTO**  
(Titolo cognome e nome)

RISERVATO ALL'UFFICIO

Denuncia di variazione   
Data presentazione: 29/01/1996 - Data: 12/05/2016 - n. PD0081443 - Richiedente SGUOTTI MICHELE

Tot.schede: 1 - Formato di acq.: A4 (208x297) - Formato di data: ARCHITETTI

ARCHITETTI  
MARTIN  
ROBERTO



F. ....  
PADOVA 214

Catasto dei Fabbricati - Situazione al 12/05/2016 - Comune di PONTELONGO (G850) - < Foglio: 2 Particella: 913 - Subalterno 25 >

20442  
MODULARIO  
F. rig. rend. 487



MINISTERO DELLE FINANZE  
DIPARTIMENTO DEL TERRITORIO


**CATASTO EDILIZIO URBANO** (RDL 13-4-1939, n. 652)

7121

Planimetria di u.i.u. in Comune di PONTELONGO via STRADA DI LOTTIZZAZIONE civ. ....


CORRISPONDENZA								
N.C.T.			N.C.E.U.					
fg	all	mapp	sez	fg	all	mapp	sub	
2		913		2		913	3	

Catasto dei Fabbricati - Situazione al 12/05/2016 - Comune di PONTELONGO(G850) - < Foglio: 2 Particella: 913 - Subalterno 3 >  
M.I.A. G. S. P. A. P. P. L. G. G. Z. Z. I. piano: S1.



PIANO 1°SOTTOSTRADA H=2.40

ORIENTAMENTO



SCALA DI 1: 20

Ultima Denuncia di variazione in C.C.

Compilata dal L. ARCHITETTO  
(Titolo, cognome e nome)

RISERVATO ALL'UFFICIO

Denuncia di variazione: 29/01/1996 - Data: 12/05/2016 - n. PD0081440 - Richiedente SGUOTTI MICHELE

Tot. schede: 1 - Formato di acq.: A4(208x297) - Es. di scala: 1: ARCHITETTI

Identificativi catastali: iscritto all'atto de: PADOVA - 214

