

Agenzia delle Entrate
CATASTO FABBRICATI
Ufficio provinciale di
Lucca

Dichiarazione protocollo n. L00131642 del 23/11/2017
Planimetria di n. i. u. in Comune di Lucca
Via Dell' Acquacalda

civ. SNC

Identificativi Catastali:
Sezione:
Foglio: 105
Particella: 1966
Subalterno: 84

Completata da:
Giannattai Giuseppe
Iscritto all'albo:
Geometri
Prov. Lucca

N. 762

Il presente elaborato si compone di n.2 tavole

Tavola n. 1 di 2

Lucca foglio 105 map.1965

map.1966

map.1961

map.1963

RESEDE ESCLUSIVA


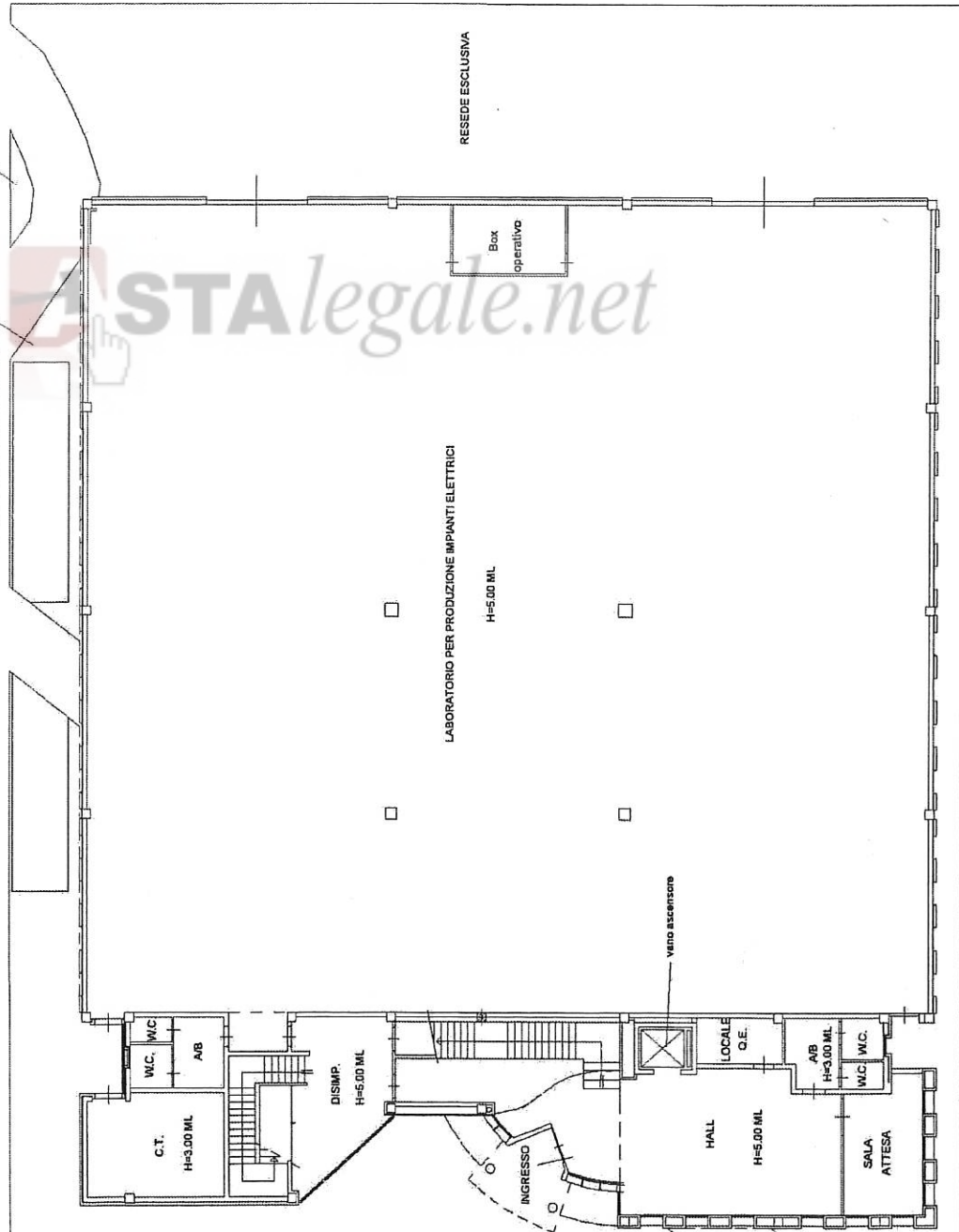
RESEDE ESCLUSIVA

RESEDE ESCLUSIVA

LABORATORIO PER PRODUZIONE IMPIANTI ELETTRICI

H=5.00 ML

RESEDE ESCLUSIVA



PIANTA PIANO-TERRA

Catasto dei Fabbricati - Situazione al 02/02/2018 - Comune di LUCCA (E715) - < Foglio 105 - Particella: 1961 - Subalterno: 1 >
VIA DELL' ACQUACALDA DA SNC n. 762

Ultima planimetria in atti

Data: 02/02/2018 - n. T180429 - Richiedente: LNRGNN52P05E715A

Totale schede: 2 Formato di acquisizione: A3(297x420) - Formato stampa richiesto: A4(210x297)

Agenzia delle Entrate
CATASTO FABBRICATI
Ufficio provinciale di
Lucca

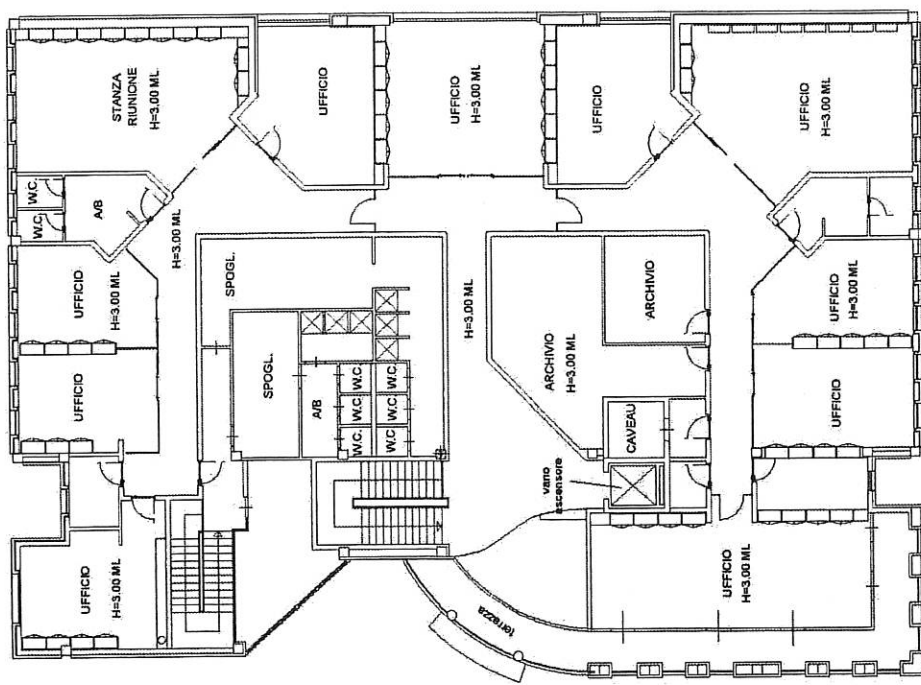
Dichiarazione protocollo n. LU0131642 del 23/11/2017
Planimetria di u.i.u. in Comune di Lucca
Via Dell' Acquacalda
civ. SRC

Identificativi Catastali:
Sezione: 105
Foglio: 105
Particella: 1966
Subalterno: 84

Compilata da:
Giannetti Giuseppe
Iscritto all'albo:
Geometri
Prov. Lucca
N. 762

Scala 1: 200

Il presente elaborato si compone di n.2 tavole
Tavola n. 2 di 2
Lucca foglio 105 map. 1965
map. 1966
map. 1961
map. 1963



PIANTA PIANO PRIMO



Catasto dei Fabbricati - Situazione al 02/02/2018 - Comune di LUCCA (E715) -< Foglio: 105 - Particella: 1961 - Subalterno: 1 ->
Via Dell' Acquacalda SNC n. 84

Ultima planimetria in atti

Data: 02/02/2018 - n. T180429 - Richiedente: LNRGNN52P05E715A
Totale schede: 2 Formato di acquisizione: A3(297x420) - Formato stampa richiesto: A4(210x297)

**Agenzia del Territorio
CATASTO FABBRICATI
Ufficio Provinciale di
Lucca**

Dichiarazione protocollo n. LU0124371 del 08/07/2011

Planimetria di u.i.u. in Comune di Lucca

Via Dell'acquacalda (san Marco)

civ. SNC

Identificativi Catastali:

Sezione:

Foglio: 105

Particella: 2092

Subalterno:

Compilata da:

Fantozzi Marco

Iscritto all'albo:

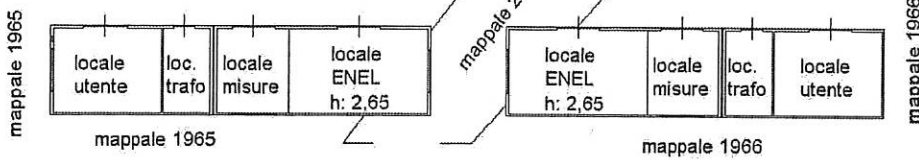
Architetti

Prov. Pistoia

N. 223

Scheda n. 1

Scala 1:200



PIANO TERRA

Ultima planimetria in atti

Data: 02/02/2018 - n. T180428 - Richiedente: LNRGNN52P05E715A

Totale schede: 1 - Formato di acquisizione: A4(210x297) - Formato stampa richiesto: A4(210x297)

Nord



Catasto dei Fabbricati - Situazione al 02/02/2018 - Comune di LUCCA (E715) - < Foglio: 105 - Particella: 2092 - Subalterno: 0 >
VIA DELL'ACQUACALDA (SAN MARCO) CIV. SNC