



MODULARO
P. - Cat. S.T. - 5M



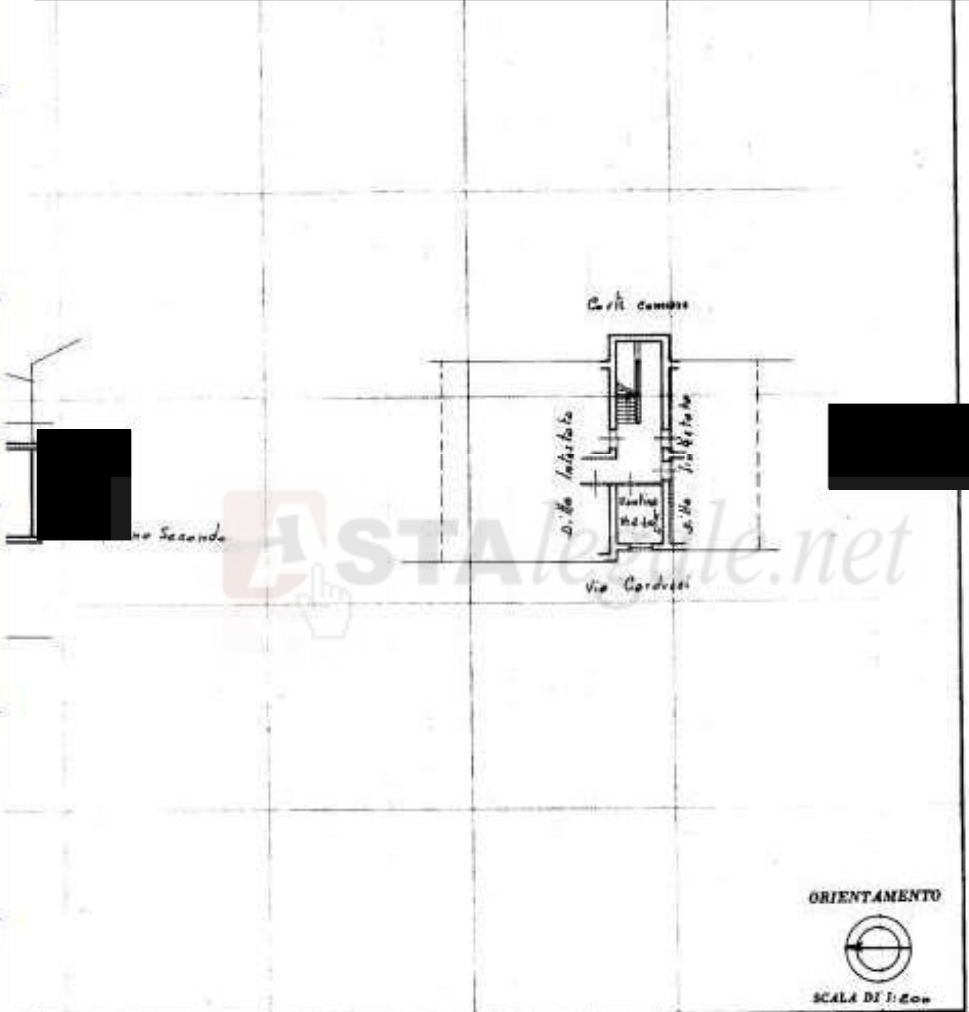
MINISTERO DELLE FINANZE
DIREZIONE GENERALE DEL CATASTO E DEI SERVIZI TECNICI ERARIALI
NUOVO CATASTO EDILIZIO URBANO

(R. DECRETO-LEGGI 11 APRILE 1968, N. 510)


Mod. A (Nuovo Catasto Ed.



Planimetria dell'immobile situato nel Comune di Voghera Via Carducci



ORIENTAMENTO



SCALA DI 1:500

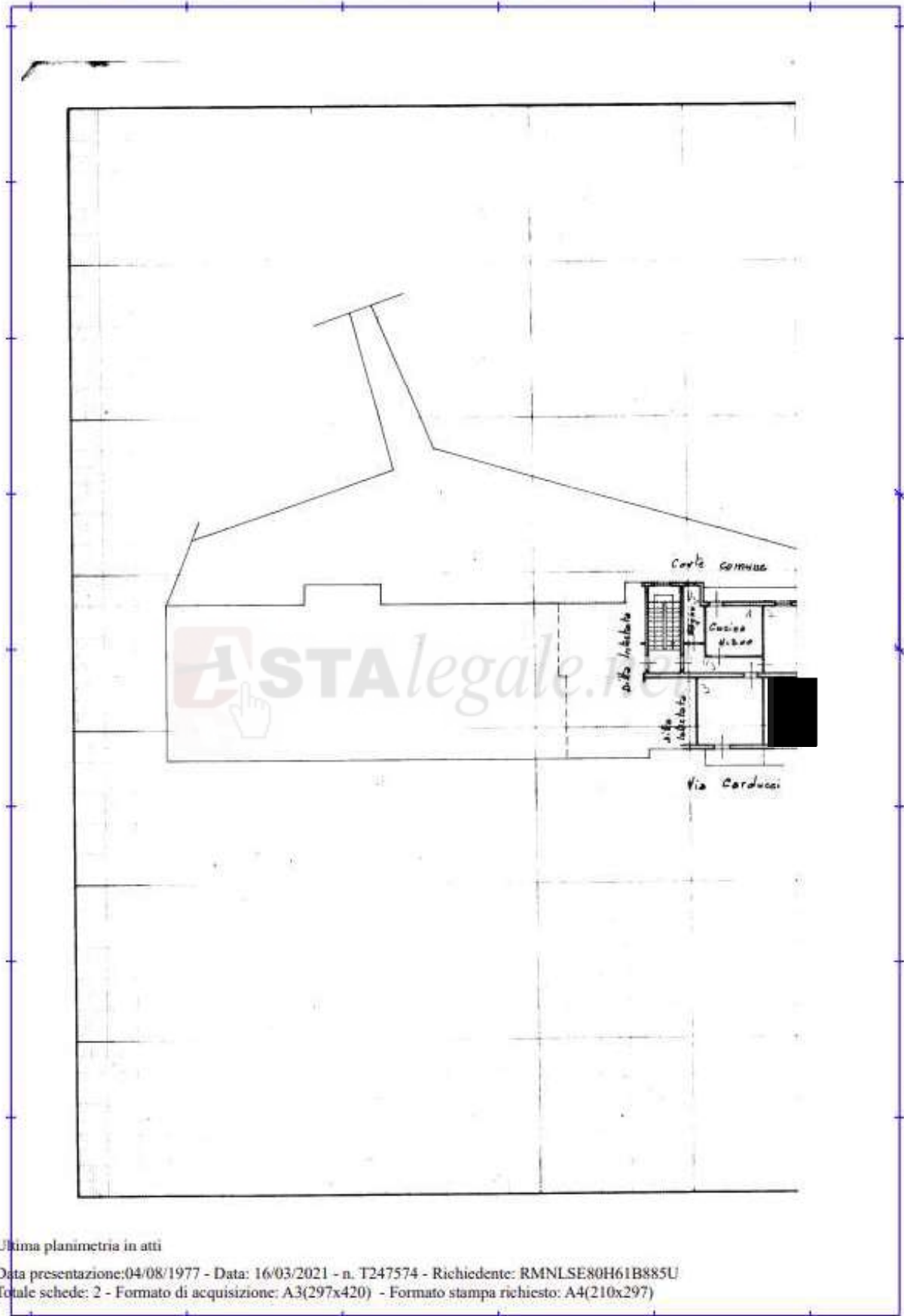
SPAZIO RISERVATO PER LE ANNOTAZIONI D'UFFICIO		Compilato dal <u>Gen. Giovanni Silva</u> <small>(Titol. ed. e sopr. del catasto)</small>
DATA PROT. N°		Iscritto all'Albo de' <u>Geometri</u> della Provincia di <u>Voghera</u> DATA <u>21 Maggio 1977</u> Firma: <u>Gen. Giovanni Silva</u>

Catasto dei Fabbricati - Situazione al 16/03/2021 - Comune di VOGHERA (MI09) - < Foglio: 46 - Particella: 2493 - Subalterno: 36 >
 VIA GIOSUE' CARDUCCI n. 7 piano: 2-S1;

Ultima planimetria in atti

Data presentazione:04/08/1977 - Data: 16/03/2021 - n. T247574 - Richiedente: RMNLSE80H61B885U

Totale schede: 2 - Formato di acquisizione: A3(297x420) - Formato stampa richiesto: A4(210x297)

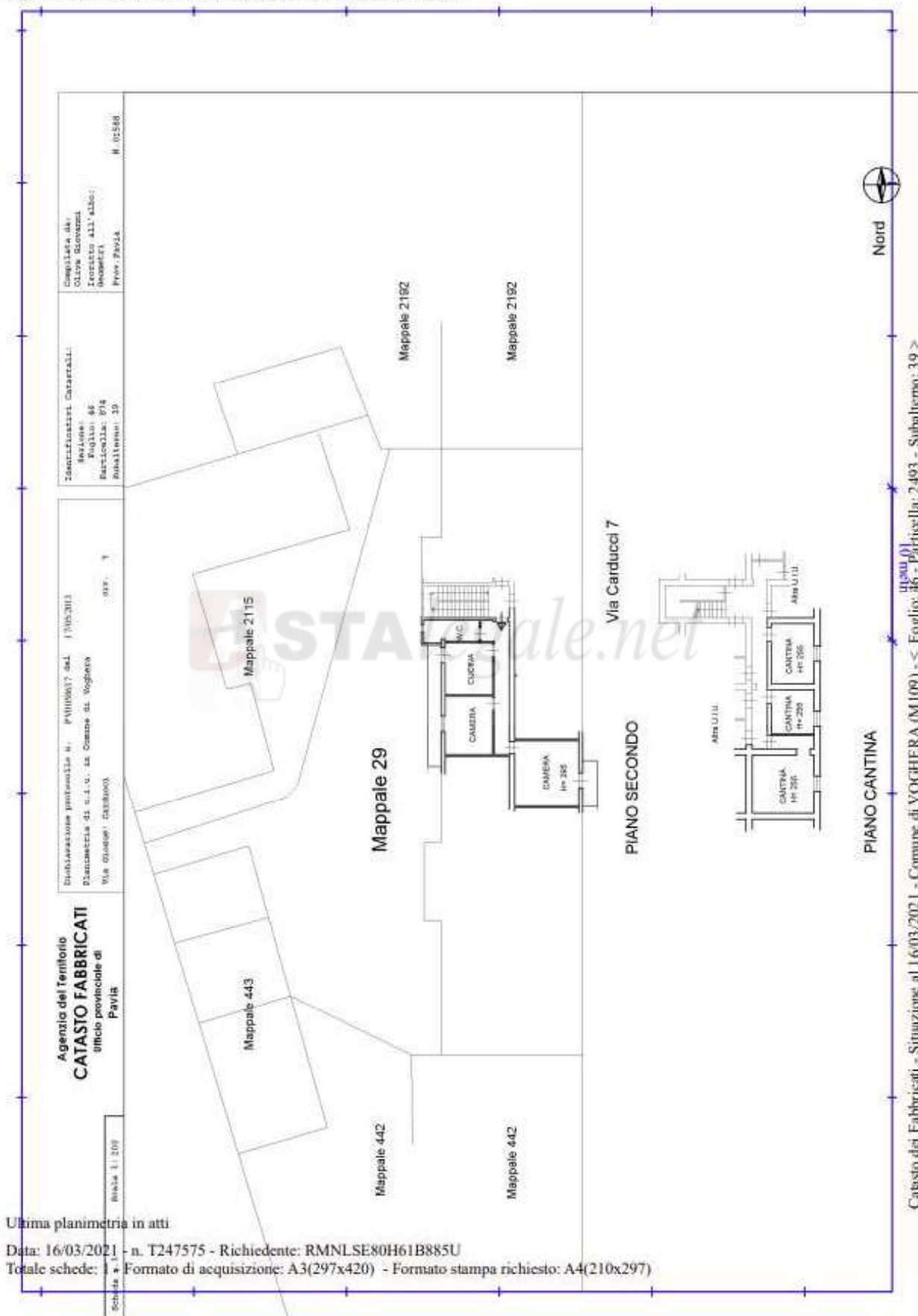


Ultima planimetria in atti

Data presentazione:04/08/1977 - Data: 16/03/2021 - n. T247574 - Richiedente: RMNLSE80H61B885U
Totale schede: 2 - Formato di acquisizione: A3(297x420) - Formato stampa richiesto: A4(210x297)

LOTTO 6

Data: 16/03/2021 - n. T247575 - Richiedente: RMNLSE80H61B885U



Ultima planimetria in atti

Data: 16/03/2021 - n. T247575 - Richiedente: RMNLSE80H61B885U

Totale schede: 4 - Formato di acquisizione: A3(297x420) - Formato stampa richiesto: A4(210x297)

Agenzia del Territorio
CATASTO FABBRICATI
 ufficio provinciale di
 Pavia

Divisione provinciale n. PVI/000017 del 1/10/2013
 Pianimetria di s.l.u. in Comune di Voghera
 Via Giuseppe Garibaldi n. 109 - 27100 Voghera (PV)

Identificativi Catastrali:
 Regione: Emilia-Romagna
 Particella: 014
 Subalterno: 39

Copiata da:
 Olive adomati
 iscritta all'Albo:
 Ing. G. P. P. P.
 Prov. Pavia n. 02588

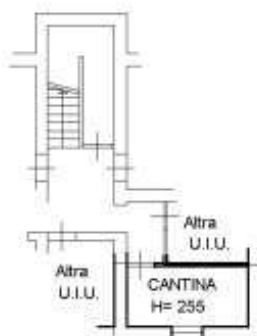
Catasto dei Fabbricati - Situazione al 16/03/2021 - Comune di VOGHERA (M.109) - < Foglio: 46 - Particella: 2.493 - Subalterno: 39 >
 VIA GIOSUE' CARDUCCI n. 7 piano: 2-S1;

LOTTO 9

Data: 16/03/2021 - n. T249074 - Richiedente: RMNLSE80H61B885U

Agenzia del Territorio CATASTO FABBRICATI Ufficio Provinciale di Pavia	Dichiarazione protoco... n. PV0056202 del 14/05/2013 ¹	
	Planimetria di u.i.u. in Comune di Voghera Via Giosue' Carducci civ. 7	
Identificativi Catastali:	Compilata da: Oliva Giovanni	
Sezione:	Iscritto all'albo: Geometri	
Foglio: 46	Prov. Pavia	N. 01588
Particella: 874		
Subalterno: 20		

Scheda n. 1 Scala 1:200



Nord



Ultima planimetria in atti

Data: 16/03/2021 - n. T249074 - Richiedente: RMNLSE80H61B885U

Totale schede: 1 - Formato di acquisizione: A4(210x297) - Formato stampa richiesto: A4(210x297)

Catasto dei Fabbricati - Situazione al 16/03/2021 - Comune di VOGHERA (M109) - < Foglio: 46 - Particella: 2493 - Subalterno: 20 >
VIA GIOSUE' CARDUCCI n. 7 piano: 1-S1;

