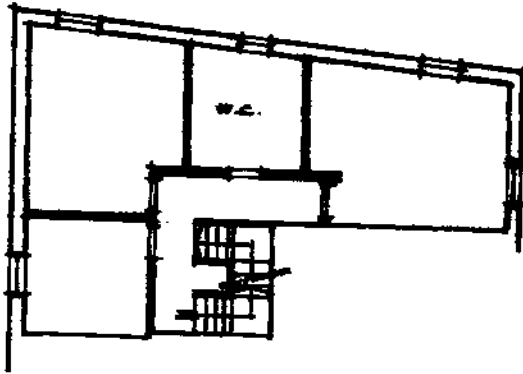




Planimetria di u.i.u. in Comune di POGGIO A CAIANO via PETRAIA - LOC. PETRAIA civ. 1

PIANO PRIMO

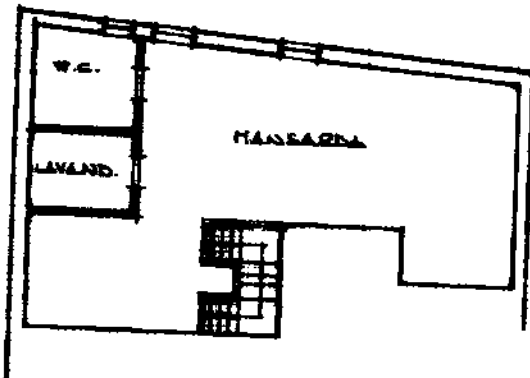
h=2.70



ASTAlegale.net

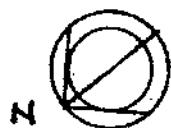
PIANO SECONDO

h media = 2.40



10 metri

ORIENTAMENTO




SCALA DI 1:200

chiarazione di N.C.   
nuncia di variazione   
planimetria in atti

Compilata dal GEOMETRA  
(Titolo, cognome e nome)  
ALBERTO MAZZONI

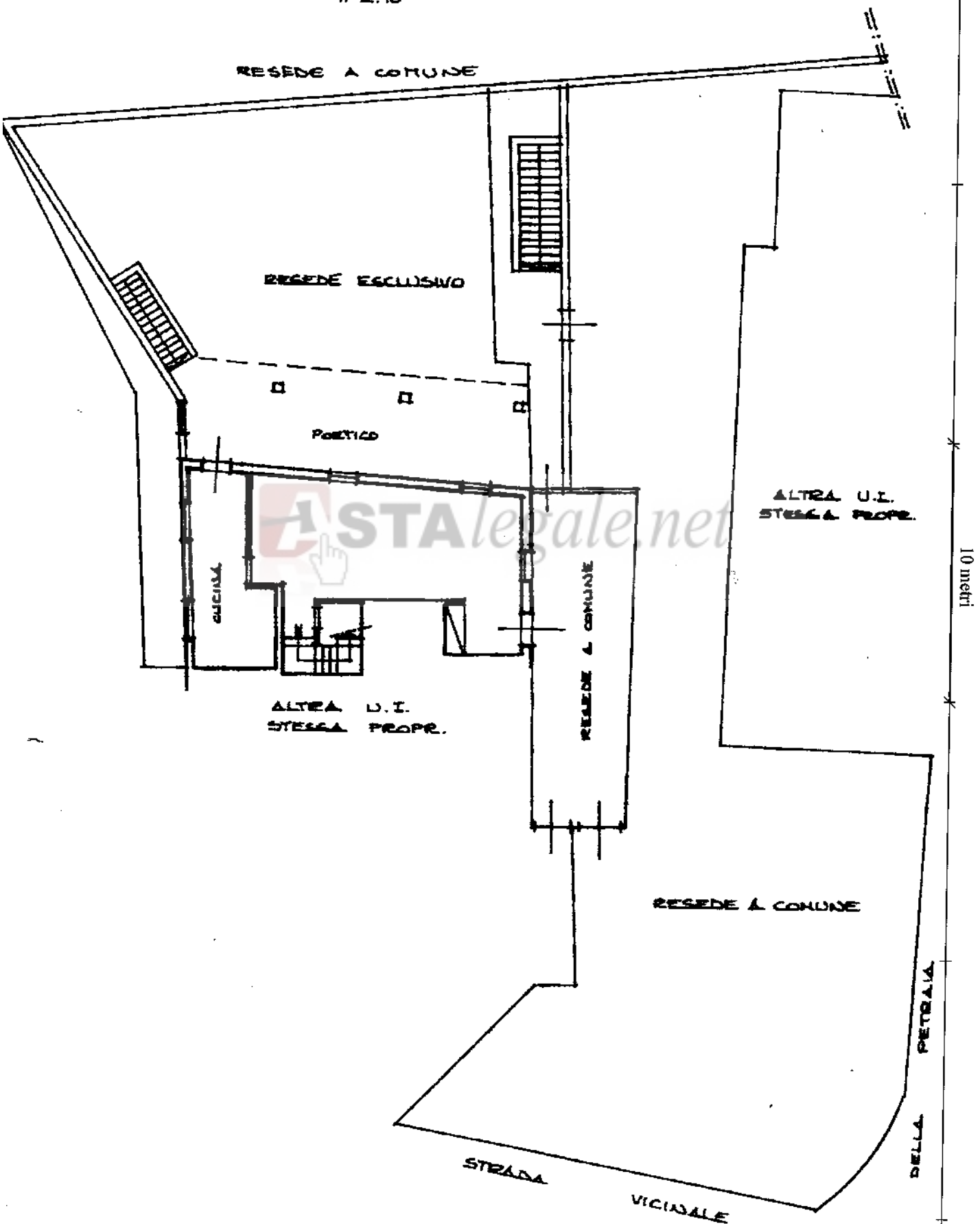
RISERVATO ALL'UFFICIO

Identificativi catastali  
esecuzione: 17/09/2001 - Data: 09/09/2014 - n. T85423 - Richiedente: BNYNTN57R27G7021  
seiede: 2 - Formato di acquisizione: 2014 (01/01/2014) - Formato stampa richiesto: A4 (210x297)  
sub. 301  
data 09/09/2014 Firma



# PIANO TERRA

h=2.70



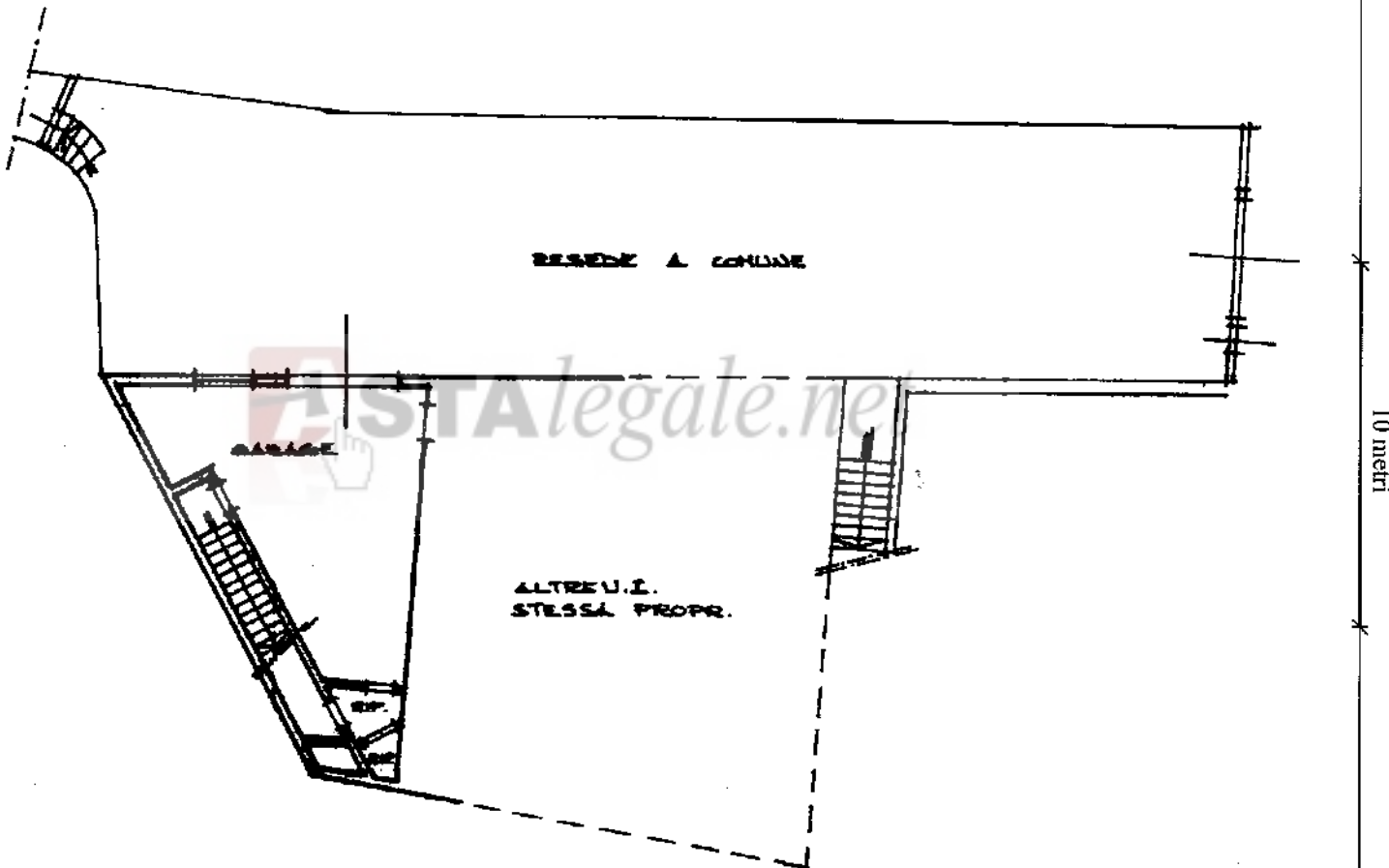
planimetria in atti

data: 17/09/2001 - Data: 09/09/2014 - n. T85423 - Richiedente: BNVNIN57R27G702I  
volume: 2 - Formato di acquisizione: A4(210x297) - Formato stampa richiesto: A4(210x297)



Planimetria di u.i.u. in Comune di ROSSO A CAIANO via PETRAIA - LOC. PETRAIA civ. 1

PIANO SEMINTERRATO  
h=2.50 ml.



ORIENTAMENTO




SCALA DI 1:200

Dichiarazione di N.C.   
Denuncia di variazione   
Prima planimetria in atti

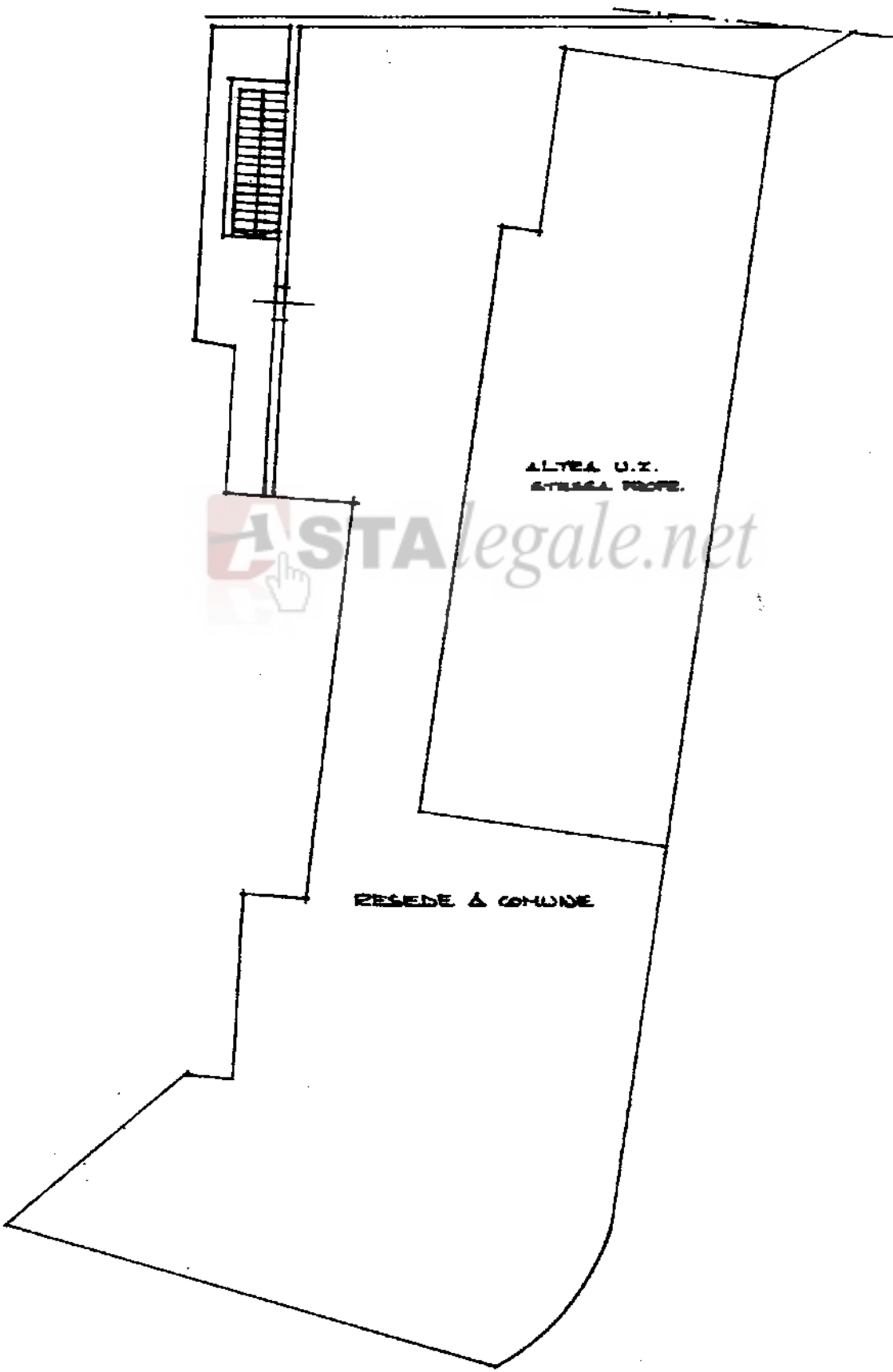
Compilata dal GEOMETRA  
(Titolo, cognome e nome)  
ALBERTO MAZZONI

RISERVATO ALL'UFFICIO

Identificativi catastali: n. 54 sub. 503  
Data: 09/09/2001 - n. 183426 - Richiedente: BNV TIN 57 R 27 G 7021  
Data: 03/07/2004 - Firma



PIANO TERRA



10 metri

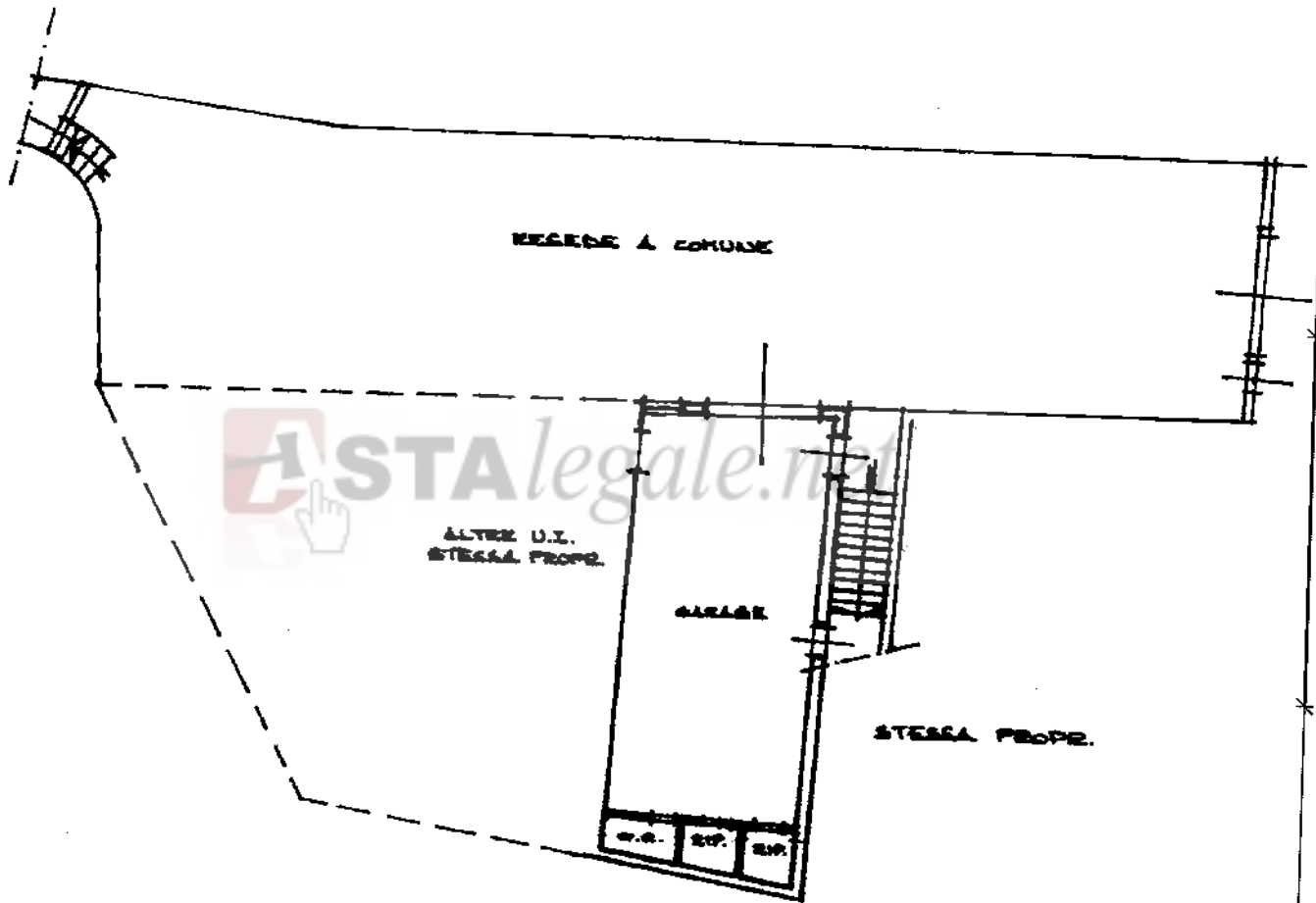
Ufficio di Pubblica Istruzione - Comune di PAVANONE (MI) - Via Petrucci n. 1 piano: 51

ma planimetria in atti  
presentazione: 17/09/2001 - Data: 09/09/2014 - n. T85426 - Richiedente: BNVNTN57R27G702I  
le schede: 2 - Formato di acquisizione: A4(210x297) - Formato stampa richiesto: A4(210x297)



Planimetria di u.i.u. in Comune di POGGIO A CAIANO via PETRAIA - LOC. PETRAIA civ. 1

PIANO SEMINTERRATO  
h=2.50 ml.



10 metri

ORIENTAMENTO



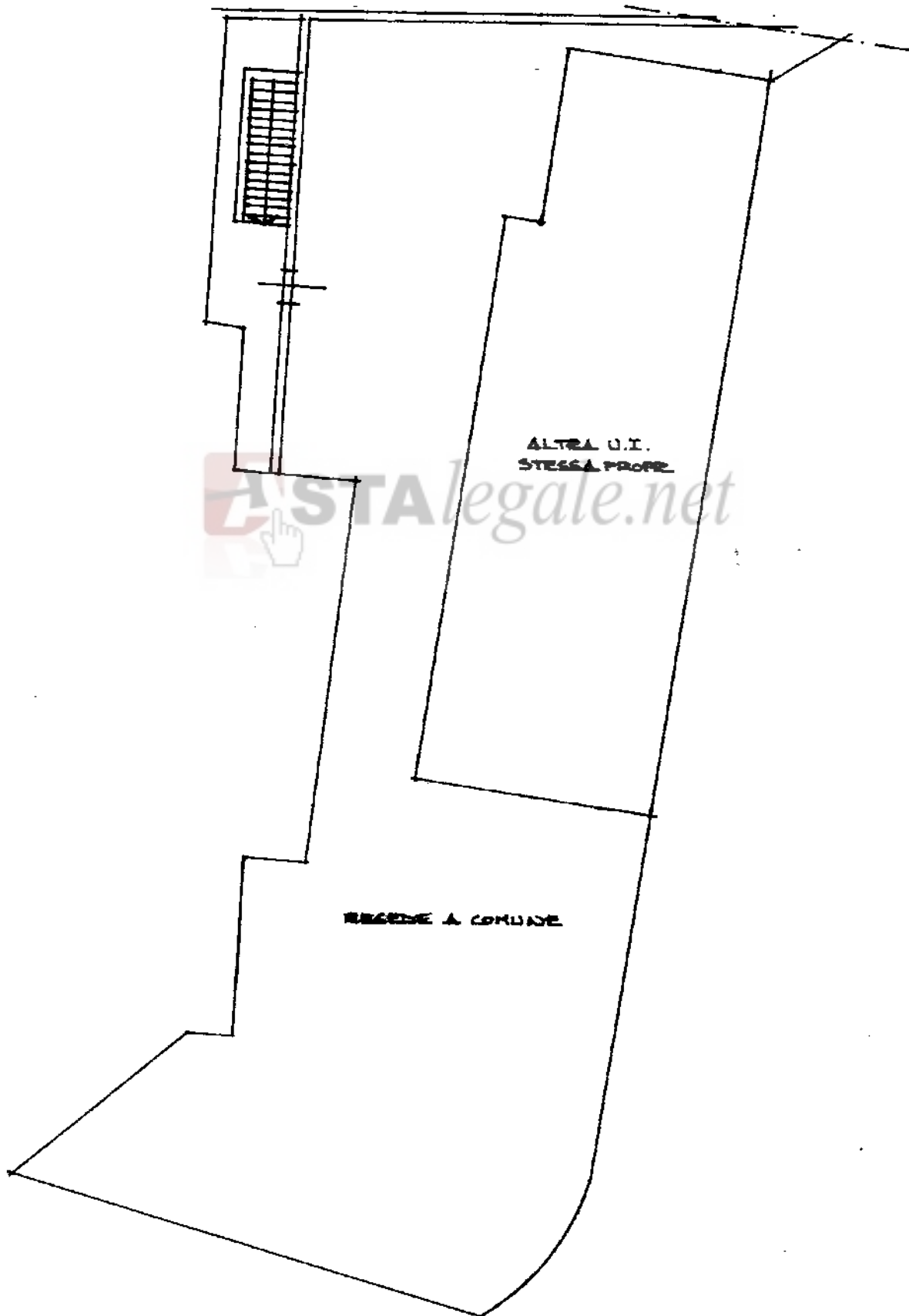
SCALA DI 1:200

Dichiarazione di N.C.   
Denuncia di variazione planimetria in atti   
Identificativi catastali  
Data presentazione: 17/09/2001 - Data di acquisizione: 09/09/2014 - n. 185427 - Richiedente: BRUNO VINTIN57R27G702L  
n. 21 sub. 505  
Data: 03/07/2001 Firma: *[Signature]*

Compilata dal GEOMETRA  
(Titolo, cognome e nome)  
ALBERTO MAZZONI  
Iscritto all'Albo dei Geometri n. 185427 - Richiedente: BRUNO VINTIN57R27G702L  
n. 21 sub. 505  
Data: 03/07/2001 Firma: *[Signature]*

RISERVATO ALL'UFFICIO

PIANO TERRA



10 metri

Prima planimetria in atti

Data presentazione: 17/09/2001 - Data: 09/09/2014 - n. T85427 - Richiedente: BNVNTN57R27G702I

Totale schede: 2 - Formato di acquisizione: A4(210x297) - Formato stampa richiesto: A4(210x297)