

VOLGARIO
art. 487

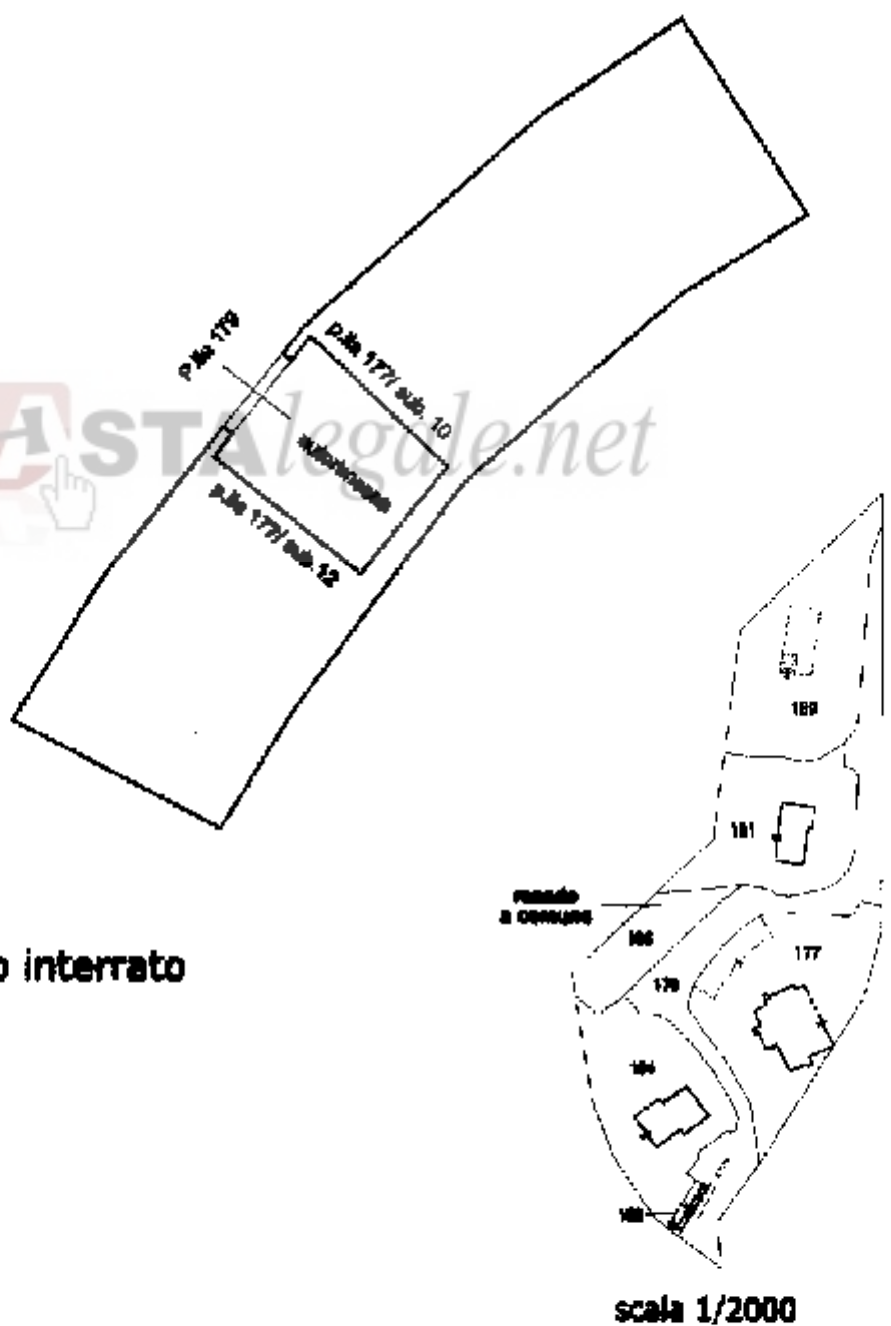


MINISTERO DELLE FINANZE
DIPARTIMENTO DEL TERRITORIO
CATASTO EDILIZIO URBANO (RDL 13-4-1939, n. 652)


VOD. BN (CEU)

FF
200

Planimetria di u.i.u. in Comune di **Montaione** via **Poggio all'Aglione loc. L'Olmo** civ.



Pianta piano interrato
H= ml 2.40



Pianta - Mont. - Poggio all'Aglione - Comune di Montaione - Catasto Edilizio Urbano - Foglio 81 - Particella 177 - Subalterno: 11

Catasto Edilizio Urbano - Comune di MONTAIONE (F398) - < Foglio: 81 - Particella: 177 - Subalterno: 11 >
VIA POGGIO ALL'AGLIONE piano: S1

Dichiarazione di N.C.
Derivata da variazione
Ultima planimetria in atti

Completata dal **geometra**
Federico Tripodi
Titolario connesso e unico

RISERVATO ALL'UFFICIO

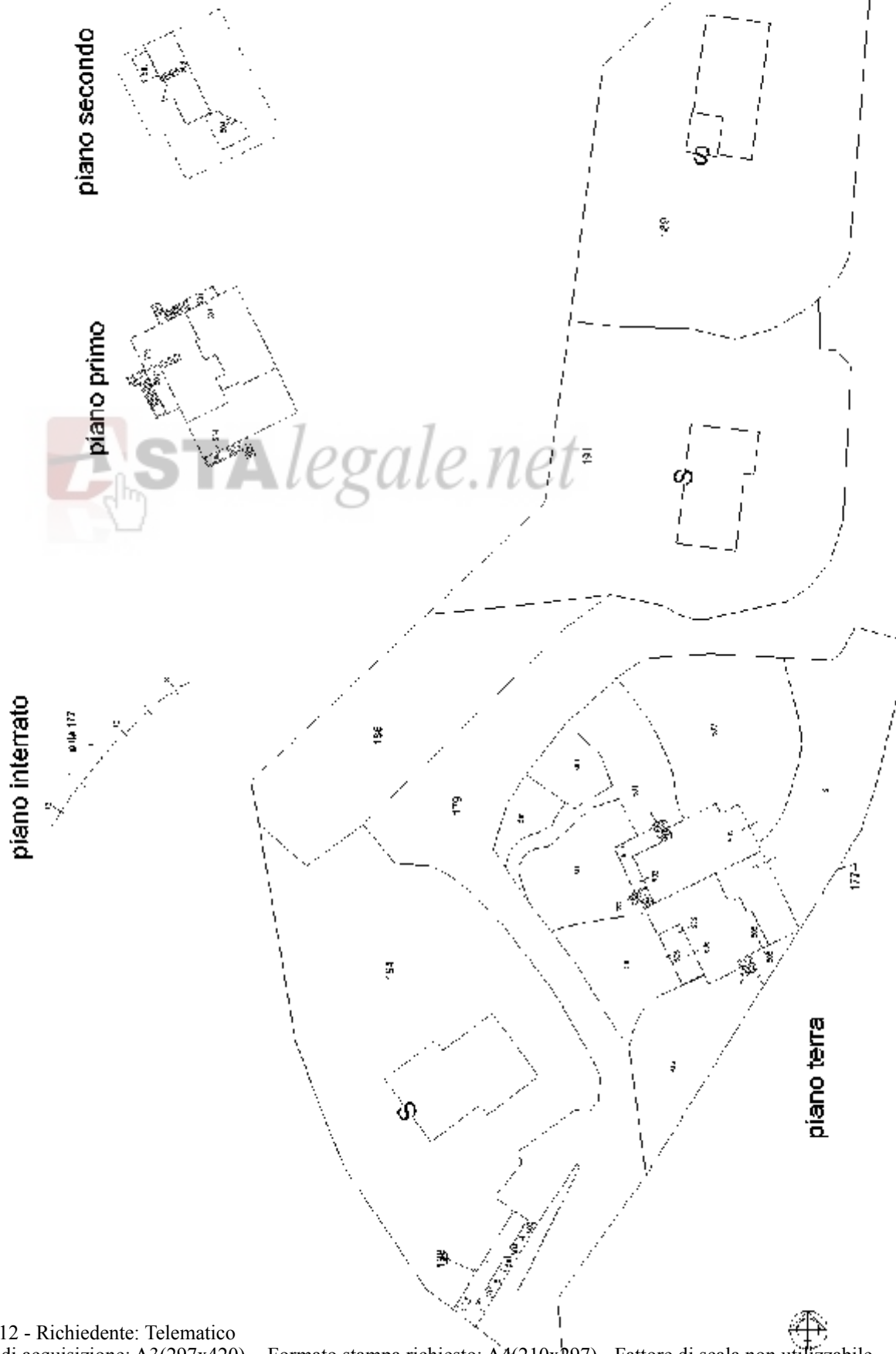
Data presentazione: 15/05/2001 - Data: 09/07/2018 - n. T11017 - Richiedente: FGFFLV67R661754X
Totale schede: 1 - Formato di acquisizione: A4(210x297) - Formato stampa: A4(210x297)
n. **177** sub. **11**
Data: **12/03/2001** Firma

| | | | | |
|--|--------------------------------------|-------------------------------------|-------------------------------------|----------------------|
| ELABORAZIONE PLANIMETRICA | Completata da: COITTI GIACOMO | Isolato all'Abbe. Geometrici | Inv. Firenze | n. 4576 |
| Comune di Montaione | Strada: 177 | Particella: 177 | Pr. 27/00083/9 r. 20/01/2015 | da: |
| Elaborazione grafica di: G. Giacomini | Popolo: 81 | Uso: Abitazione n. 173R | dal: 19/01/2015 | Area: 1 : 500 |

Agenzia delle Entrate
CATASTO FABBRICATI
Particella di Firenze

Ultima planimetria in atti

Data: 05/11/2018 - n. T85112 - Richiedente: Telematico
 Totale schede: 1 - Formato di acquisizione: A3(297x420) - Formato stampa richiesto: A4(210x297) - Fattore di scala non utilizzabile



Catasto dei Fabbricati - Situazione al 05/11/2018 - Comune di MONTAIONE (F398) - < Foglio: 81 - Particella: 177 - Elaborato planimetrico >

