

ALLEGATO 5: PLANIMETRIE CATASTALI



**Agenzia delle Entrate
CATASTO FABBRICATI
Ufficio Provinciale di
Prato**

Dichiarazione protocollo n. PO0051857 del 29/11/2016

Planimetria di u.i.u. in Comune di Prato

Viale Alcide De Gasperi

civ. 15

Identificativi Catastali:

Sezione:

Foglio: 65

Particella: 688

Subalterno: 515

Compilata da:

Castagna Giuseppe

Iscritto all'albo:

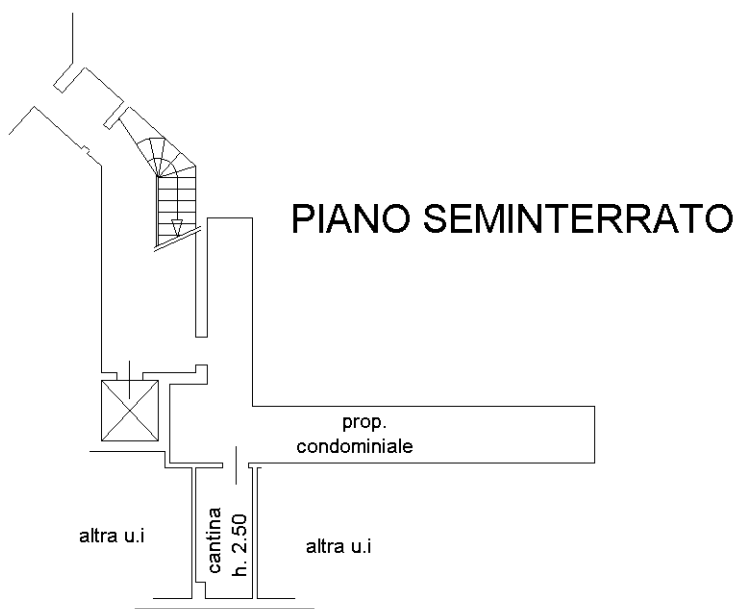
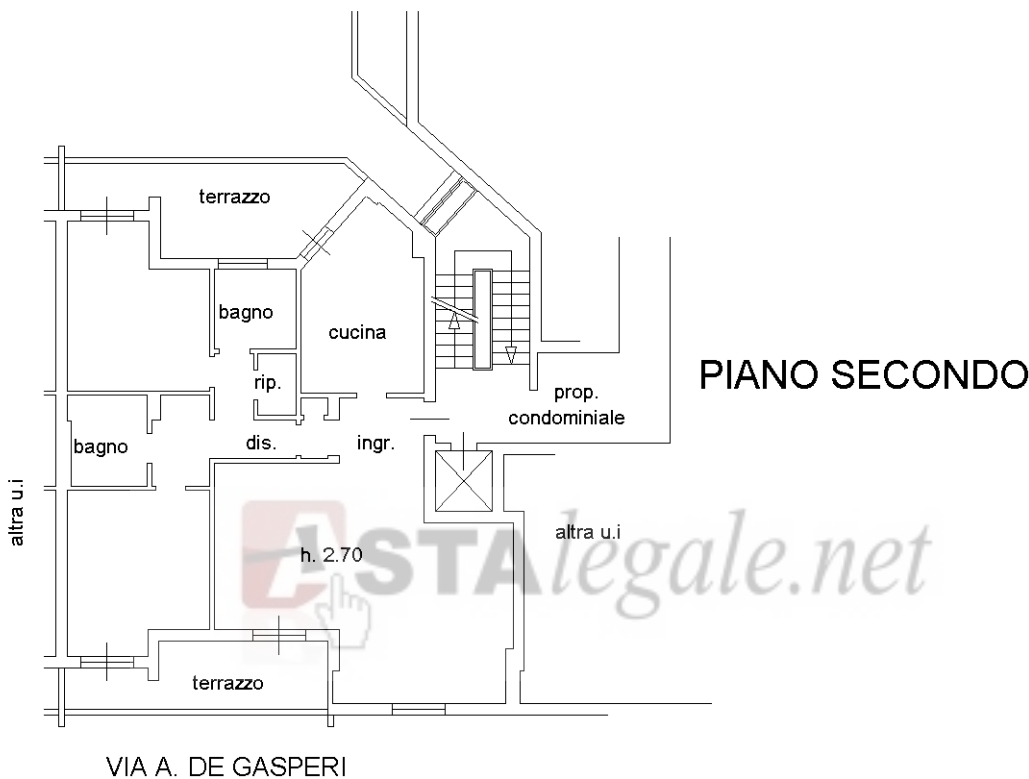
Geometri

Prov. Prato

N. 00633

Scheda n. 1

Scala 1:200



Ultima planimetria in atti

VIA A. DE GASPERI

Data: 09/03/2018 - n. T24819 - Richiedente: VNNLCU71H63G687R

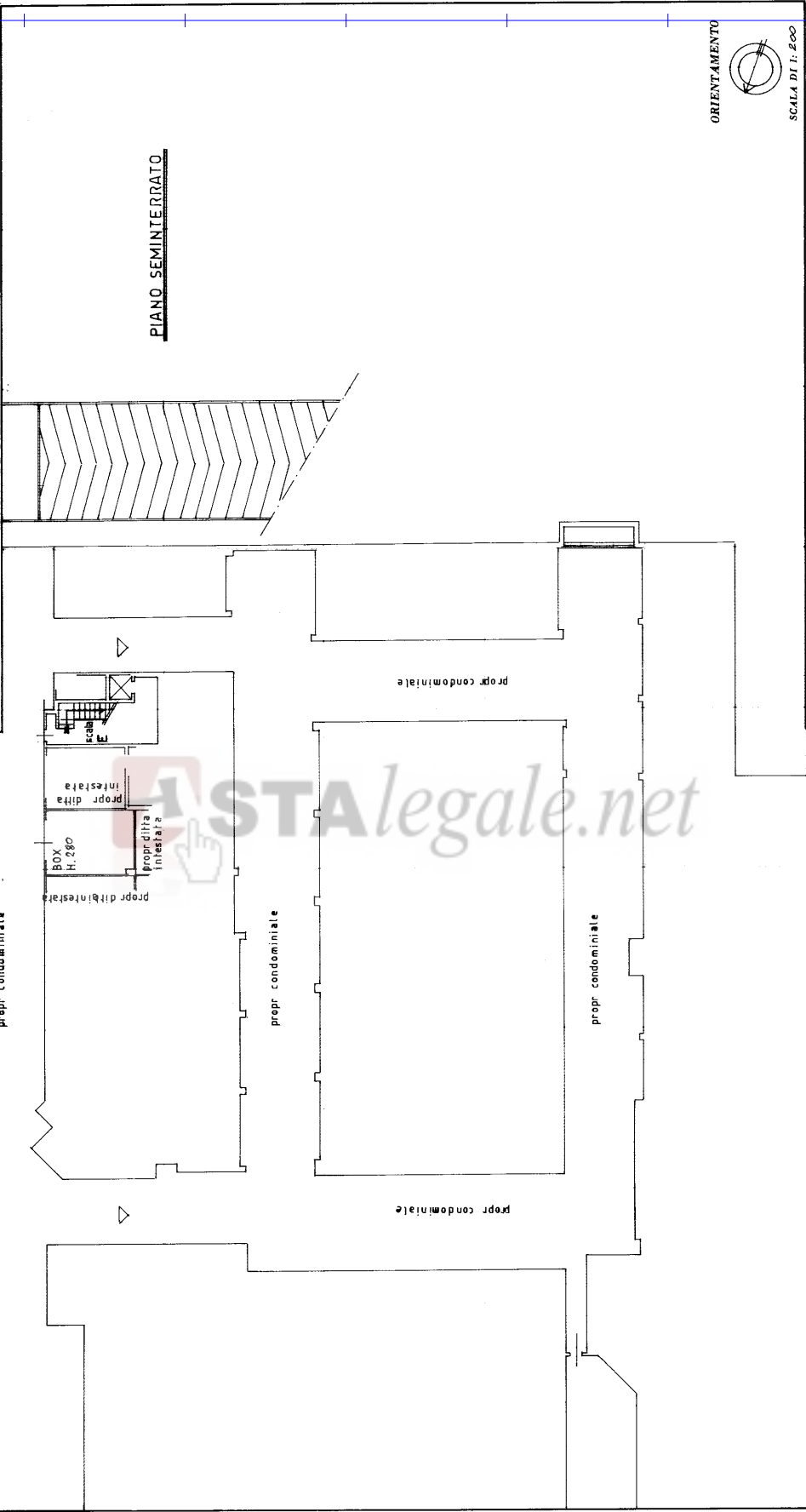
Totale schede: 1 - Formato di acquisizione: A4(210x297) - Formato stampa richiesto: A4(210x297)

Catasto dei Fabbricati - Situazione al 09/03/2018 - Comune di PRATO (G999) - < Foglio: 65 - Particella: 688 - Subalterno: 515 >
Firmato DA: VANNALUCIA DE GASPERI - PEC: VANNALUCIA.DEGASPERI@PRATO.CA.S.PECCATO.IT - Serial#: 1e877a21ab17172934591afdfb03e4b9

Mod. A (Nuovo Catasto Edilizio Urbano)
MINISTERO DELLE FINANZE
DIREZIONE GENERALE DEL CATASTO E DEI SERVIZI TECNICI ERARIALI
NUOVO CATASTO EDILIZIO URBANO
(in attuazione del D.M. 11/01/1983 n. 57)
 Planimetria dell'immobile situato nel Comune di PRATO
 Ditta SOC. ALCALI IMMOBILIARE I LECCI s.r.l. cf. 01548230588
 Via ALCIDE DE GASPERI
 Allegata alla dichiarazione presentata all'Ufficio Tecnico Erariale di FIRENZE

L. 13/05/1983 n. 488
 L. 20/03/2018 n. 48

Lice 200
 164
 160/33



Compilata dal **ARCH. ALBERTO PRIN**
(Libero, nome e cognome del tecnico)
 Iscritto all'Albo de **ARCHITETTI**
 della **Provincia di FIRENZE**
 DATA **5-5-83**
 Firma: *[Signature]*

SPAZIO RISERVATO PER LE ANNOTAZIONI D'UFFICIO
 DATA **13-5-83** Foglio **65**
 PROT. N° **16654** Particella **688**
 Sub. **146**
 A2/10/2018

Ultima planimetria in atti