

**Agenzia del Territorio
CATASTO FABBRICATI
Ufficio Provinciale di
Torino**

Dichiarazione protocollo n. TO0709263 del 08/11/2010

Planimetria di u.i.u. in Comune di **Moncalieri**
Strada Genova

civ. SNC

Identificativi Catastali:

Sezione:
Foglio: **45**
Particella: **830**
Subalterno: **29**

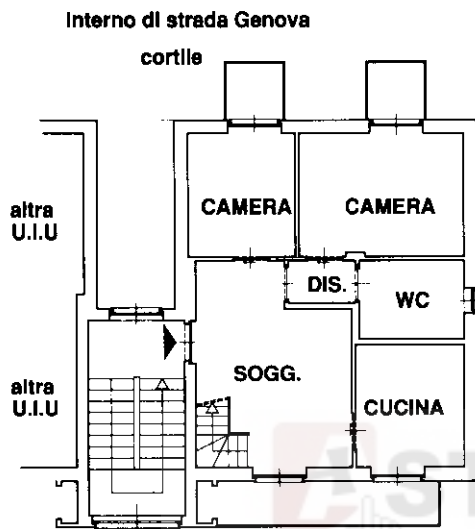
Compilata da:

Iscritto all'albo:
Geometri
Prov. **Torino**

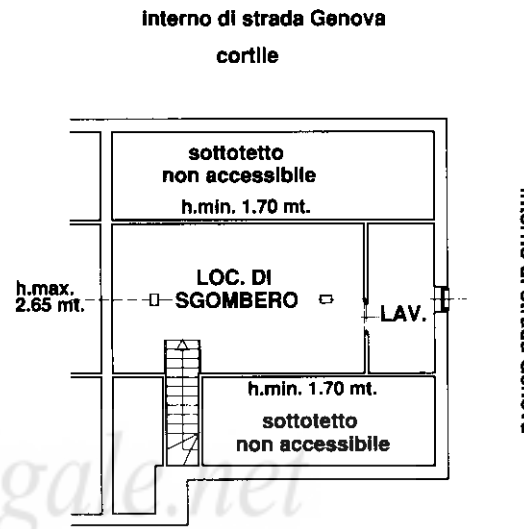
N.

Scheda n. **1**

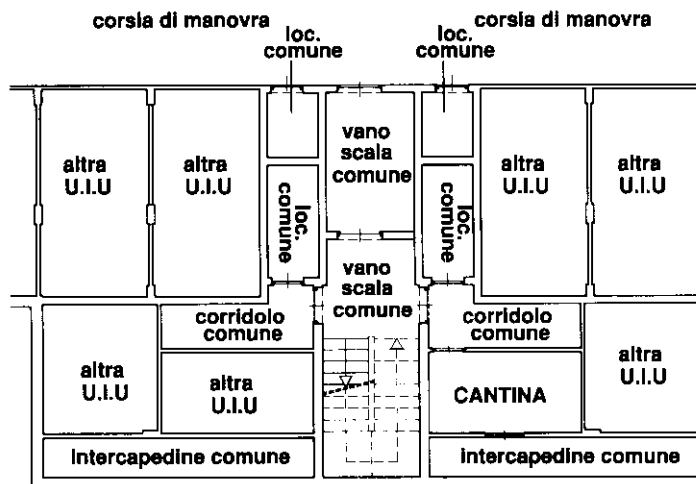
Scala 1: **200**



PIANTA PIANO PRIMO H. 2.70 mt.

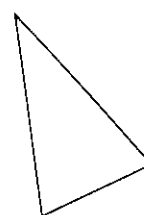


**PIANTA PIANO SOTTOTETTO 3 p.f.t.
H. media 2.15 mt.**



PIANTA PIANO INTERRATO H. 3.10 mt.

NORD



10 metri
Catasto dei Fabbricati - Situazione al 26/08/2024 - Comune di MONCALIERI(F335) - < Foglio 45 - Particella 830 - Subalterno 29 >
STRADA GENOVA n. SNC Scala B Piano S1-1 - 2

Ultima planimetria in atti